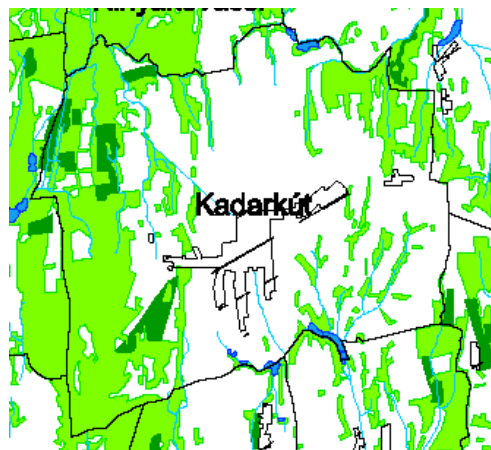


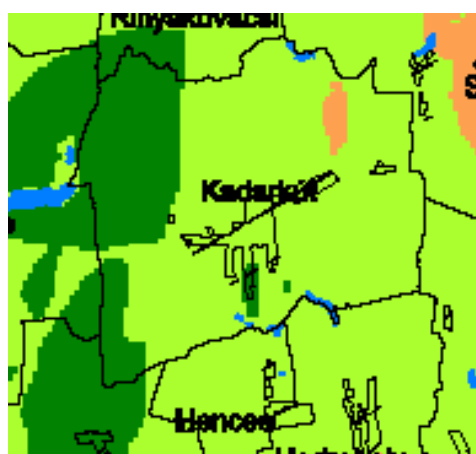
SOMOGY MEGYE TERÜLETRENDEZÉSI TERVE KADARKÚT NAGYKÖZSÉG TERÜLETÉRE VONATKOZÓ ÖVEZETEK KIVONATA.

Erdőterületek :



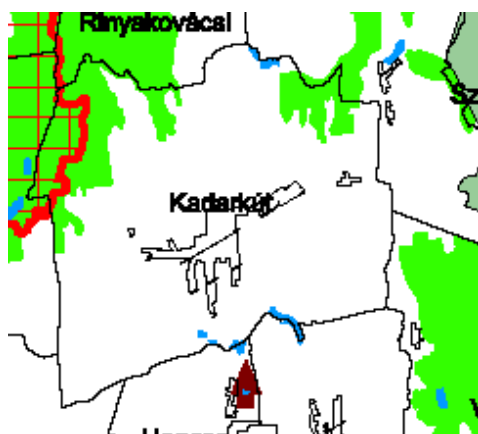
- Vízfelület
- Vízfolyások
- Meglévő erdőterületek
- Erdőtelepítésre ajánlott területek

Földhasználati zónarendszer :



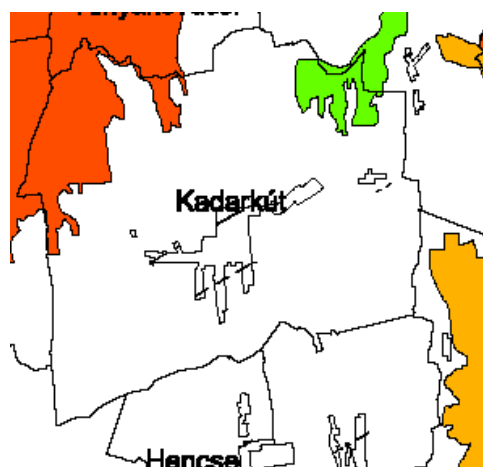
- Vízfelület
- Víznyős terület
- Háromkategóriás földhasználati zónarendszer
- Védelmi területek
- Külterjes (extenzív) szántóterület
- Belterjes (intenzív) szántóterületek

Ökológiai hálózat övezetei :



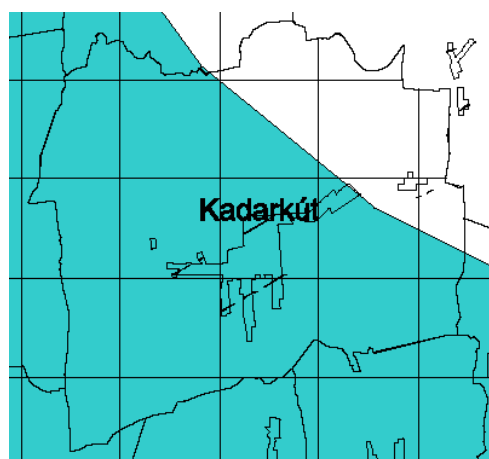
- Országos védelemre tervezett
- Erdőrezervátum
- Lápok
- Természeti területek
- Ökológiai folyosó
- ▲ Helyi jelentőségű védett természeti terület
- Helyi jelentőségű védett fasor

Nemzeti ökológiai hálózat :



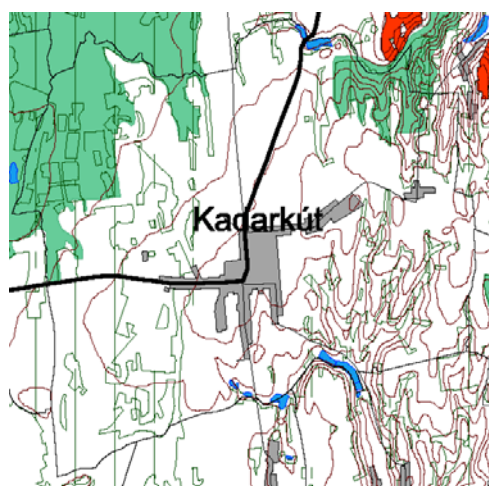
- Nemzeti Ökológiai Hálózat**
- Folyamatos folyosó
 - Megszakított folyosó
 - Magterület
 - Pufferzóna

Érzékeny természeti területek övezete :



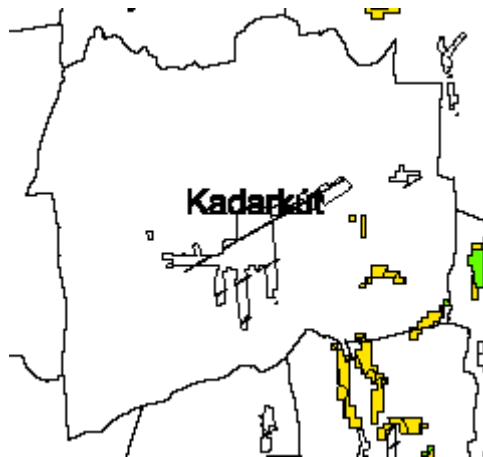
- Érzékeny természeti terület övezete által érintett települések (DDNP)
- Érzékeny természeti terület övezete

Tájképvédelmi területek :



- Szőlőterületek (kataszter szerint)**
- I. osztályú
 - II. osztályú
 - III. osztályú
 - Természetvédelmi terület
 - Tájképvédelmi körzet
 - Erdőrezervátum
 - Nemzeti park határa
 - Meglévő erdő
 - Ökológiai hálózat területei

Erózióknak kitett területek :



Erózióveszélyes terület

5-15 % lejtő erózióra közepesen érzékeny terület

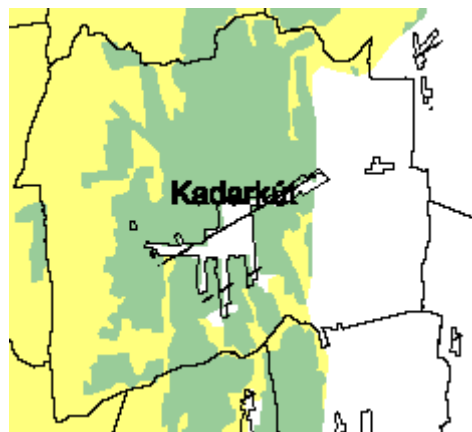
15 % < lejtő erózióra fokozottan érzékeny terület

Potenciálisan erózióveszélyes terület (erdővel borított területek)

5-15 % lejtő erózióra közepesen érzékeny terület

15 % < lejtő erózióra fokozottan érzékeny terület

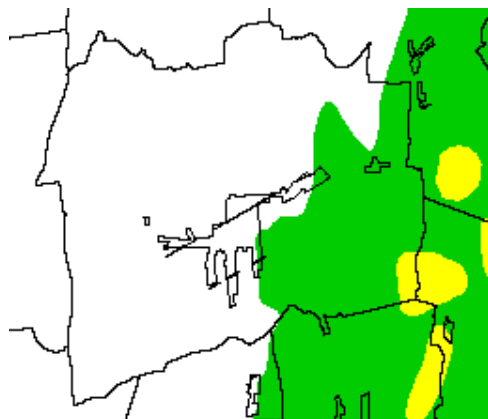
Szélerózióknak kitett területek :



Szélerózióknak kitett terület

Potenciálisan szélerózióknak kitett terület

Felszínmozgásra érzékeny területek :

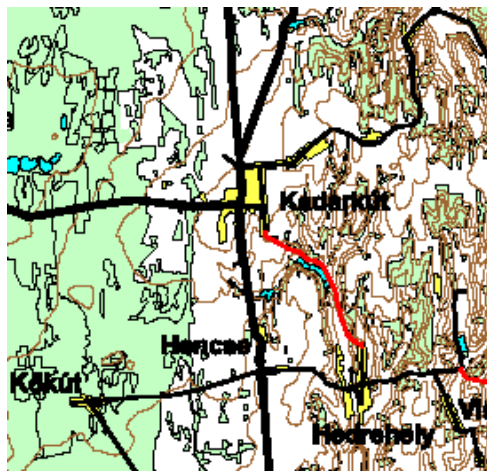


Felszínmozgás veszélyes területek

Felszínmozgásra fokozottan veszélyes terület

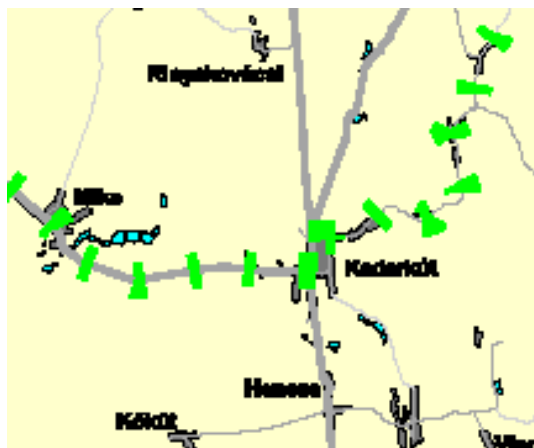
Felszínmozgásra potenciálisan veszélyeztetett terület

Közlekedési hálózatok :



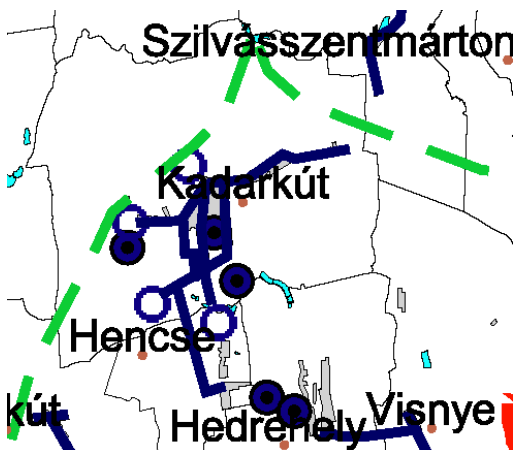
Jelmagyarázat		
meglévő	tervezett	
		gyorsforgalmi út
		gyorsforgalmi úttá fejlesztés
		különszintű csomópont
		főút
		főúttá fejlesztés
		hálózati szerepű mellékút
		mellékút

Kerékpár út :



Jelmagyarázat		
meglévő	tervezett	
		országos jelentőségű kerékpáros közúthálózat
		regionális jelentőségű kerékpáros közúthálózat





Közművek – vízellátás :



	regionális vízvezeték
	felszíni vízkivételi mű
	vízkivételi hely
	tározó
	vízgyűjtő terület határa
	hidrogeológiai védőidom
	távlati vízbázis
	sérülékeny vízbázisok



Közművek – szennyvízelvezetés :



-  regionális szennyvízvezeték
-  jelenleg építés alatt álló szennyvízvez.
-  vízjogi létesítési engedéllyel rendelkező szvhálózatok (amelyek az állami támogatás megkapása után tudnak csatlakozni)
-  távlatban csatlakozni szándékozó, de még tervekkel nem rendelkező szvhálózatok





Energia ellátás :



-  120 kV-os távvezeték
-  Nagyközépnomású földgázvezeték

Hírközlés :



-  Mikrohullámú hálózat, MATÁV Rt.
-  Mikrohullámú hálózat, Antenna Hungária Rt.
-  Mikrohullámú bázisállomás, MATÁV Rt.
-  Mikrohullámú bázisállomás, Antenna Hungária Rt.

