




BEÉRKEZETT VÉLEMÉNYEK ALAPJÁN JAVÍTOTT


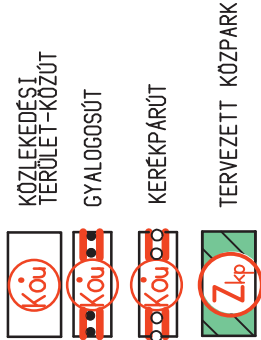
■■■■ Változással érintett terület határa

 Virányi Építész Stúdió	Rajzszám:			2.3.1.
	VIRÁNYI ÉPÍTÉSZ STÚDIÓ KFT 7400 KAPOSVÁR, LOSONC UTCA 1. TEL/FAX: 82-511-575			
	Munka megnevezése: KADARKÚT TELEPÜLÉSRENDEZÉSI ESZKÖZÖK 4. SZ. MÓDOSÍTÁS			
	Rajz megnevezése: BELTERÜLET SZABÁLYOZÁSI TERV-MÓDOSÍTÁS 1. M=1:2000			
Jelzőszám: 1/2014	Településtervezés:  LŐRINCZ PIROSKA TT 14-0166	Környezetalkatás:  VINCZE ATTILA TK 01/5089	Dátum: 2015. JÚLIUS	

J E L M A G Y A R Á Z A T

	TERVEZÉSI TERÜLET HATÁRA	
	KÖZIGAZGATÁSI HATÁR	
	MEGLÉVŐ BELTERÜLETI HATÁR TERVEZETT	
	BELTERÜLETI HATÁR MEGSZÜNŐ	
	SZABÁLYOZÁSI VONAL	
	ÖVEZETI HATÁR	
	ÉPÍTÉSI HATÁRVONAL	
	TELEKHATÁR (IRÁNYADÓ)	
	BEÜLTETÉSI KÖTELEZETTSÉG	
	MŰEMLEKI KÖRNYEZET HATÁRA	
	SZABÁLYOZÁSI TERV KÉSZÍTENDŐ	
	ÉPÍTÉSI TILALOM TERÜLETÉNEK HATÁRA	
	REGESZETI TERÜLET HATÁRA	
	ELEKTROMOS VEZETÉK /VÉDŐTÁV-2,5M-2,5M/ NAGY-KÖZÉPNYOMÁSÚ GÁZVEZETÉK /VÉDŐTÁV/5M-5M/	
	MEGSZÜNTETŐ JEL (IRÁNYADÓ)	
	HELYI VÉDETT ÉPÜLET	
	MŰEMLEK ÉPÜLET	
beépítési mód	beépítési % max	telek szélesség (m) min
épület magasság max. (m)	legkisebb telek (m 2)	telekmélység m in (m)

0 OLDALHATÁRON ÁLLÓ IKRES
SZ SZABADON ÁLLÓ K KIALAKULT



BELTERÜLET SZABÁLYOZÁSI TERV JELMAGYARÁZAT