

KADARKÚT VÁROS  
TELEPÜLÉSFEJLESZTÉSI TERVE –  
INTEGRÁLT  
TELEPÜLÉSFEJLESZTÉSI  
STRATÉGIÁJA



EGYEZTETÉSI ANYAG

Készítette: Logframe Tanácsadó Iroda Kft.

2024. március

## Tartalomjegyzék

1 Bevezetés.....	7
2 Megalapozó vizsgálat.....	8
2.1 Településhálózati összefüggések, térségi és települési kapcsolatok.....	8
2.2 Területfejlesztési dokumentumokkal való összefüggések.....	13
2.2.1 Európai Unió releváns területfejlesztési dokumentumai.....	13
2.2.2 Magyarország releváns területfejlesztési dokumentumai.....	14
2.2.3 Somogy vármegye releváns területfejlesztési dokumentumai.....	17
2.2.4 Kaposvár MJV releváns területfejlesztési dokumentumai.....	20
2.2.5 A LEADER Helyi Akció Csoport - Zselici Lámpások Helyi Vidékfejlesztési Közösség területfejlesztési dokumentumai.....	21
2.3 Tervi előzmények, érvényes településfejlesztési döntések és azok érvényesülése.....	22
2.4 A település demográfiai helyzete.....	25
2.5 A település humán infrastruktúrája, közszolgáltatások.....	31
2.5.1 Egészségügy.....	31
2.5.2 Szociális ellátás.....	32
2.5.3 Oktatási-nevelési intézmények.....	34
2.5.4 Sport.....	39
2.5.5 Kultúra.....	40
2.5.6 Egyéb közszolgáltatások, közigazgatási funkciók elhelyezkedése.....	42
2.5.7 Civil szervezetek.....	43
2.5.8 Egyházak.....	44
2.6 A település gazdasága.....	44
2.6.1 Jövedelmi helyzet.....	44
2.6.2 Vállalkozások a városban.....	50
2.6.3 Munkaerőpiac.....	54
2.7 Az önkormányzat gazdálkodása, településüzemeltetés.....	60
2.7.1 Költségvetés, vagyongazdálkodás, gazdasági program.....	60
2.7.2 Az önkormányzat településfejlesztési tevékenysége és gazdaságfejlesztés.....	63
2.7.3 Közfoglalkoztatási programok.....	65
2.7.4 Intézményfenntartás és településüzemeltetés.....	65
2.7.5 Nemzetközi kapcsolatok.....	67
2.8 Közlekedés.....	67
2.9 Közművek, elektronikus hírközlés, csapadékvíz-gazdálkodás.....	69

2.9.1	Vízi közművek.....	69
2.9.2	Földgáz, villamosenergia, elektronikus hírközlés.....	70
2.9.3	Csapadékvíz elvezetés, felszíni vízrendezés.....	70
2.10	A megalapozó vizsgálat értékelése .....	72
3	Településfejlesztési terv.....	75
3.1	Jövőkép .....	75
3.2	Stratégia.....	76
3.2.1	Fejlesztési célok rendszere .....	76
3.2.2	Fejlesztési akcióterületek.....	81
3.3	Cselekvési program .....	85
3.3.1	Az önkormányzat tevékenysége a fejlesztési terv megvalósítása során.....	85
3.3.2	A fejlesztési terv megvalósításának intézményi, szervezeti kerete .....	87
3.3.3	A megvalósítást szolgáló beavatkozások .....	88
3.4	Fejlesztési tervlap.....	97

## Ábrajegyzék

1. ábra: Kedvezményezett járások Magyarországon (forrás: KSH) .....	9
2. ábra: Kadarkúti kistérség települései (forrás: saját szerkesztés).....	9
3. ábra: Funkcionális várostérségek (forrás: saját szerkesztés) .....	10
4. ábra: Munkaerőpiaci körzetek Magyarországon (forrás: KSH).....	11
5. ábra: Kaposvári munkahelyen dolgozók százalékos aránya (forrás: saját szerkesztés).....	11
6. ábra: Szabad vállalkozási zónák Magyarországon (forrás: KSH) .....	13
7. ábra: Az M9 gyorsforgalmi út tervezett nyomvonala Kaposvártól nyugatra (forrás: Somogy Megye Területrendezési Terve 2. melléklet: Somogy megye szerkezeti terve, 2021. április).....	17
8. ábra: Területi célok Somogy Megye Területfejlesztési Konceptiójában.....	19
9. ábra: LEADER Helyi Akció Csoportok Somogyban (forrás: Saját szerkesztés) .....	22
10. ábra: Kadarkút lakónépességének változása 1785 és 2022 között (forrás: KSH adatok, saját szerkesztés).....	25
11. ábra: Nagybjom népességének változása 2011 és 2021 között (forrás: KSH adatok, saját szerkesztés).....	26
12. ábra: Természetes szaporodás és fogyás (forrás: TEIR).....	27
13. ábra: Ezer lakosra jutó születések és halálozások összesített egyenlege 2011-2021 (forrás: TEIR) .....	27
14. ábra: 1000 lakosra jutó belföldi vándorlási egyenleg 2011-2022 között (forrás: TEIR).....	28
15. ábra: 1000 lakosra jutó összesített vándorlási egyenleg 2011-2021 (forrás: TEIR).....	28
16. ábra: 0-14 évesek aránya az állandó népességből (%) (forrás: TEIR) .....	29
17. ábra: 65-x évesek aránya az állandó népességből (%) (forrás: TEIR) .....	29
18. ábra: 100 főre jutó 65 év feletti népesség / 0-14 éves korú népesség (fő) (forrás: TEIR)...	30
19. ábra: Öregedési index a Kaposvári járásban, 2022 (forrás: TEIR) .....	30
20. ábra: Kadarkúti Egészség ház .....	31
21. ábra: Kadarkúti Szociális Alapszolgáltatási Központ .....	32
22. ábra: Magyar Pünkösdi Egyház szeretetotthona .....	34
23. ábra: Védőkar Idősek Otthona .....	34
24. ábra: Kadarkúti Gyermekkert Óvoda és Mini Bölcsőde.....	35
25. ábra: Jálcs Ernő Általános Iskola és Kollégium .....	36
26. ábra: Jálcs Ernő Szakképző Iskola és Szakiskola .....	37
27. ábra: id. Kapoli Antal Művelődési Ház és Könyvtár.....	40
28. ábra: Tűzoltóság.....	42
29. ábra: Egy lakosra jutó nettó belföldi jövedelem (Ft) (forrás: TEIR).....	45

30. ábra: Egy lakosra jutó nettó belföldi jövedelem (ezer Ft) a Kaposvári járás településein, 2021 (forrás: TEIR) .....	46
31. ábra: Egy lakosra jutó nettó belföldi jövedelem változása 2011-2020 (forrás: TEIR).....	47
32. ábra: 100 lakosra jutó SZJA adófizetők száma (forrás: TEIR) .....	48
33. ábra: Az SZJA adófizetők aránya a Kaposvári járás településein, 2021 (forrás: TEIR) .....	48
34. ábra: 100 kiskorúra jutó rendszeres gyermekvédelmi támogatásban részesítettek havi átlagos létszáma (forrás: TEIR) .....	49
35. ábra: 1000 lakosra jutó személygépkocsik száma (forrás: TEIR) .....	49
36. ábra: 1000 lakosra jutó civil szervezetek száma (forrás: TEIR) .....	50
37. ábra: Működő vállalkozások Kadarkúton (2021) (forrás: KSH) .....	50
38. ábra: 1000 lakosra jutó működő társas vállalkozás száma (forrás: TEIR).....	51
39. ábra: Egy lakosra jutó vállalkozások jegyzett tőkéje (1000 Ft) (forrás: TEIR) .....	51
40. ábra: Export aránya az értékesítés nettó árbevételéből (%) (forrás: TEIR) .....	52
41. ábra: Kadarkúti Repülőtér .....	53
42. ábra: Munkanélküliségi ráta 2017. II. negyedév - 2023. II. negyedév (forrás: saját szerkesztés NFSZ adatok felhasználásával) .....	55
43. ábra: Nyilvántartott álláskeresők aránya a munkaképes-korú lakossághoz viszonyítva (forrás: TEIR) .....	56
44. ábra: Nyilvántartott női álláskeresők aránya (%) (forrás: TEIR) .....	56
45. ábra: 180 napnál hosszabb ideje nyilvántartott álláskeresők aránya (%) (forrás: TEIR) .....	57
46. ábra: Pályakezdő nyilvántartott álláskeresők aránya (%) (forrás: TEIR) .....	57
47. ábra: Nyilvántartott álláskeresők életkor szerint, 2022. IV. negyedév (forrás: NFSZ).....	58
48. ábra: Nyilvántartott álláskeresők végzettség szerint, 2022. IV. negyedév (forrás: NFSZ)...	58
49. ábra: Közfoglalkoztatásban részt vevők átlagos száma (fő) (forrás: TEIR).....	59
50. ábra: A város szegregációval veszélyeztetett területe a 2011-es népszámlálás szerint (forrás: KSH) .....	60
51. ábra: Kadarkútról közúton, személygépkocsival egy óra alatt elérhető terület (saját szerkesztés, adatforrás: OpenStreetMap).....	68
52. ábra: Kadarkútról induló közvetlen buszjáratok pénteki munkanapon (saját szerkesztés, adatforrás: menetrendek.hu) .....	69
53. ábra: Kadarkút város stratégia fejlesztési célrendszere.....	76
54. ábra: Fejlesztési akcióterületek elhelyezkedése .....	82
55. ábra: I. Központi belterület akcióterület .....	83
56. ábra: II. Gazdasági terület akcióterület.....	84

57. ábra: Kadarkút településfejlesztési tervlap .....	98
---	----

## Táblázatok jegyzéke

1. táblázat: Munkahelyi ingázás 2011-ben és 2022-ben (forrás: KSH Népszámlálás).....	12
2. táblázat: Oktatásban résztvevők száma Kadarkúton (forrás: KSH adatok alapján saját szerkesztés).....	38
3. táblázat: Hátrányos és Halmozottan Hátrányos helyzetű tanulók Kadarkúton (forrás: TEIR adatok alapján saját szerkesztés).....	39
4. táblázat: Legnagyobb árbevételű városi székhelyű vállalkozások (2022) (forrás: Opten adatok alapján saját szerkesztés).....	54
5. táblázat: Jelentősebb nem kadarkúti székhelyű vállalkozások a városban (2022) (forrás: Opten adatok alapján saját szerkesztés).....	54
6. táblázat: A szegregációval veszélyeztetett területek adatai (forrás: KSH).....	60
7. táblázat: Kadarkút Város Önkormányzat fejlesztési projektek (2018-2022).....	64
8. táblázat: Kadarkút Város közfoglalkoztatási adatai (2014-2019) .....	65
9. táblázat: SWOT elemzés .....	74
10. táblázat: A stratégiai célok megvalósítását szolgáló beavatkozások .....	96

# 1 Bevezetés

Kadarkút Nagyközség Önkormányzata 2004-ben készítette el a településfejlesztési koncepcióját. Így időszerrűvé vált, hogy elkészüljön a város jövőbeli fejlesztéseit megalapozó és irányt mutató stratégiai dokumentum. Jelen dokumentum a város területfejlesztést szolgáló dokumentuma, így csak áttételesen foglalkozik településrendezési kérdésekkel. A dokumentum készítésénél támaszkodtunk Kadarkút Város Környezetvédelmi Programjára, valamint Helyi Esélyegyenlőségi Programjára.

A Terv a 419/2021. (VII. 15.) Kormányrendelet a településtervek tartalmáról, elkészítésének és elfogadásának rendjéről, valamint egyes településrendezési sajátos jogintézményekről szóló jogszabály rendelkezéseit figyelembe véve készült el.

A dokumentum két fő részből áll.

A Megalapozó vizsgálat a város és szűkebb térsége társadalmi, gazdasági helyzetét, az elmúlt időszak folyamatait mutatja be a Kormányrendelet szellemében azzal a módosítással, hogy a megalapozó vizsgálat nem tartalmazza a településrendezéshez szorosan kapcsolódó tartalmi elemeket. E szerkezeti módosítással a települési főépítész egyetértett. A megalapozó vizsgálat elkészítése során figyelembe vettük „a településfejlesztési koncepcióról, az integrált településfejlesztési stratégiáról és a településrendezési eszközökről, valamint egyes településrendezési sajátos jogintézményekről” szóló 314/2012. (XI.8.) kormányrendelet 1. mellékletében található javasolt tartalmi elemeket is. A megalapozó vizsgálatot a 2.10-es fejezet összesíti egy SWOT analízisben.

A dokumentum második része maga a Településfejlesztési Terv, melynek struktúrája megegyezik a 419/2021. (VII. 15.) kormányrendelet 3. számú mellékletében meghatározott tartalmi elemekkel, élve a kormányhatározat 5 000 főnél kisebb lakosságú települések számára biztosított egyszerűsített struktúrával. A Településfejlesztési Terv 2030-ig határozza meg a város fejlesztési célrendszerét és az ehhez kapcsolódó, tervezett fejlesztési beavatkozásokat.

## 2 Megalapozó vizsgálat

### 2.1 Településhálózati összefüggések, térségi és települési kapcsolatok

Kadarkút Somogy vármegye déli-keleti részén fekszik, a Zselic nyugati szélén, a megyeszékhely Kaposvártól 25 kilométerrel dél-nyugatra. A város a Kaposvári járás része, korábban a 2007 és 2014 között létezett Kadarkúti kistérség központja volt, mely 23 települést foglalt magába.

A település első okleveles említése az Árpád-korban, 1137-ben történt a pannonhalmi bencés kolostor birtokainak összeírásakor. A XIV. században plébániával rendelkező templomos hely.

A középkor különböző időszakaiban a város területén hat további település létezett - Kiskadarkút, Szentkirály, Körmend, Kenéz, Szentimre, Hódos – melyek közül néhány pusztaként ma is megtalálható.

A XVIII. századra Kadarkút fejlődésnek indult, 1886-ban mezőgazdasági szakiskola létesült a településen, mely egészen 1935-ig működött. A vasút 1905-ben érte el Kadarkút települést a Kaposvár-Barcs vonal megnyitásával, ami 1981-ig üzemelt.

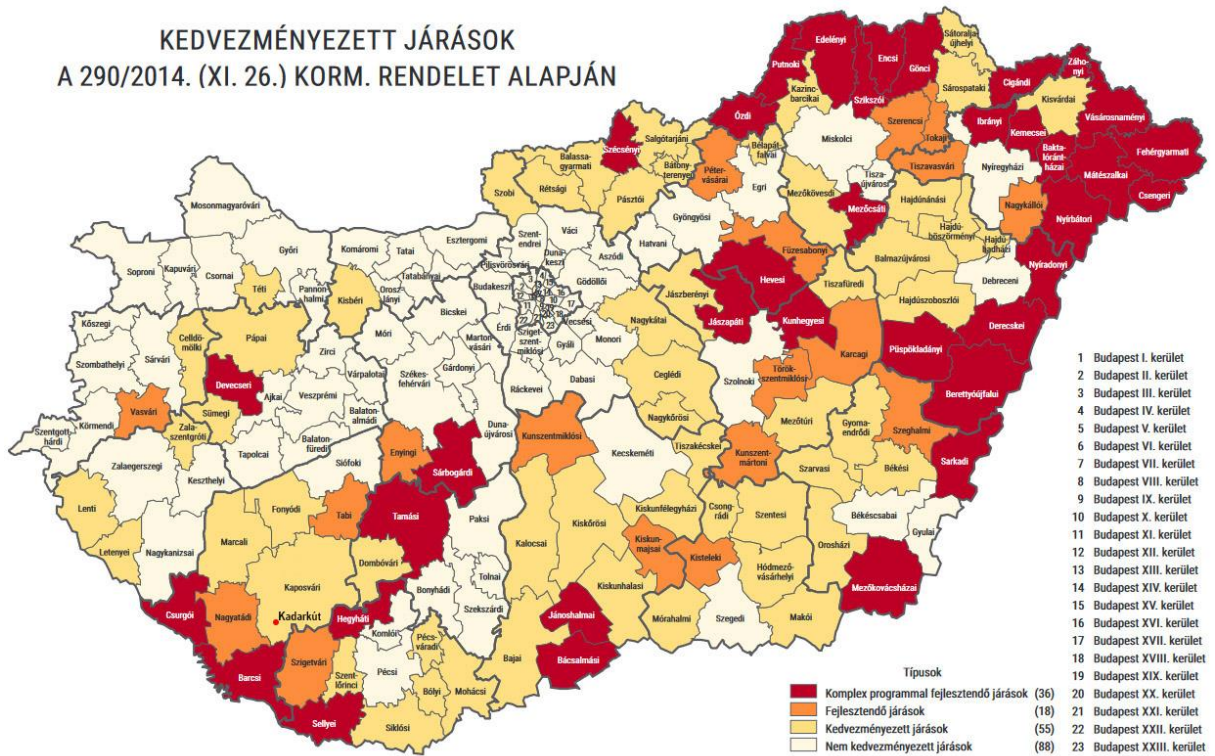
A települést 1977-ben nyilvánították község kategóriából nagyközséggé és 2005-ben szerezte meg a városi rangot. A város területén korábban jelentős számú puszta alakult ki – Vótapuszta, Gyolcs, Hodos, Kenéz, Szentimre, Kerékpuszta - melyek az elmúlt évtizedekben nagyrészt elnéptelenedtek.

Kadarkúthoz tartozott 1936 és 1949 között az 1925-ben létrejött Kőkút település.

A város 2013-ban a járási rendszer kialakításakor a Kaposvári járásba került, a járás dél-nyugati határán helyezkedik el. A Kaposvári járás az ország kevésbé fejlett területei közé tartozik, így a 290/2014. (XI. 26.) Korm. rendelet a kedvezményezett járások besorolásáról című jogszabály alapján a kedvezményezett járások körébe tartozik.

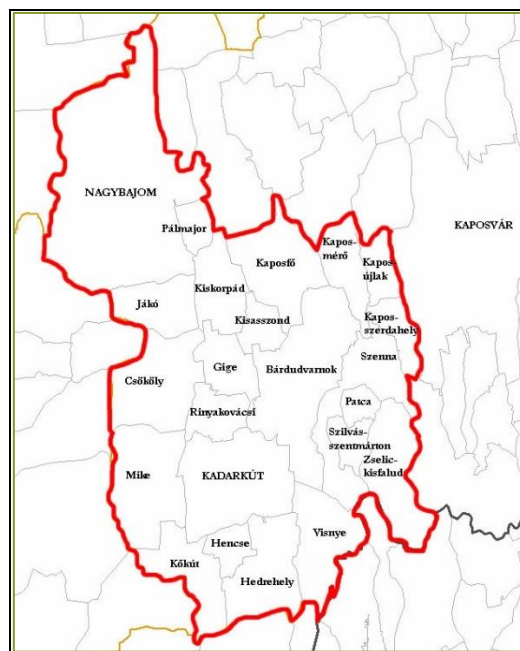


KEDVEZMÉNYEZETT JÁRÁSOK  
A 290/2014. (XI. 26.) KORM. RENDELET ALAPJÁN



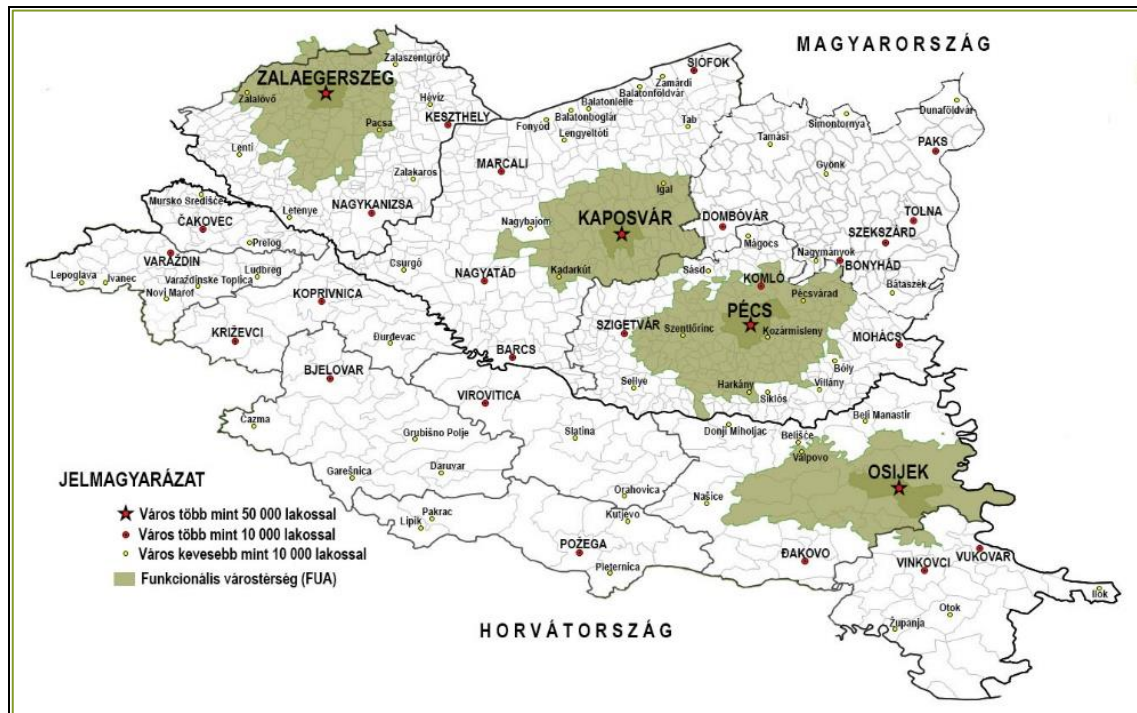
1. ábra: Kedvezményezett járások Magyarországon (forrás: KSH)

Kadarkút a 2007-ben a Kaposvári kistérségből kivált Kadarkúti kistérségben helyezkedett el. A város a 2008-ban alakult Kadarkúti-Nagybajomi Többcélú Kistérségi Társulás tagja volt, mely elsősorban az egészségügyi alapellátás és a szociális és gyermekjóléti ellátás területén látott el szervezési feladatokat a Kadarkúti kistérség településein. A társulás tagjai 2023. év elején döntöttek a társulás megszűnéséről.



2. ábra: Kadarkúti kistérség települései (forrás: saját szerkesztés)

Kadarkút, bár távolabb esik a megyeszékhelytől, Kaposvár funkcionális várostérségének része. A funkcionális várostérségeket az OECD és az Európai Unió egységes módszertana alapján az 50 000 lakosnál nagyobb városok munkaerőpiaci vonzáskörzete alapján határolják le.

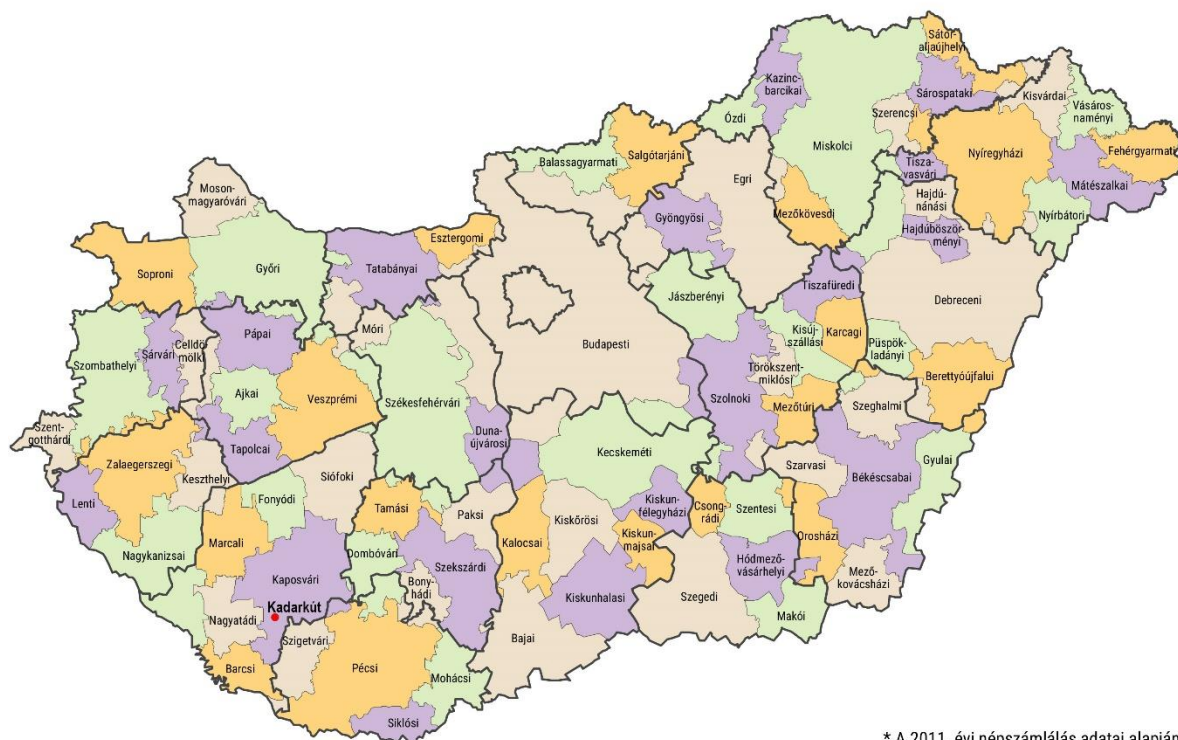


3. ábra: Funkcionális várostérségek (forrás: saját szerkesztés)

Kadarkút ugyanakkor nem része a megyeszékhely közvetlen agglomerációjának, a kaposvári nagyvárosi településegüttesnek. A településegüttest a Központi Statisztikai Hivatal (KSH) határozta le, agglomerációs mutatórendszer alapján.

A KSH a Debreceni Egyetem kutatóival együttműködve a népszámlálás munkaerő ingázási adatait felhasználva meghatározta az ország munkaerőpiaci körzeteit, mely szerint Somogy megyében hat város tölt be munkaerőpiaci központ szerepet. Kadarkút a kaposvári körzetbe esik.

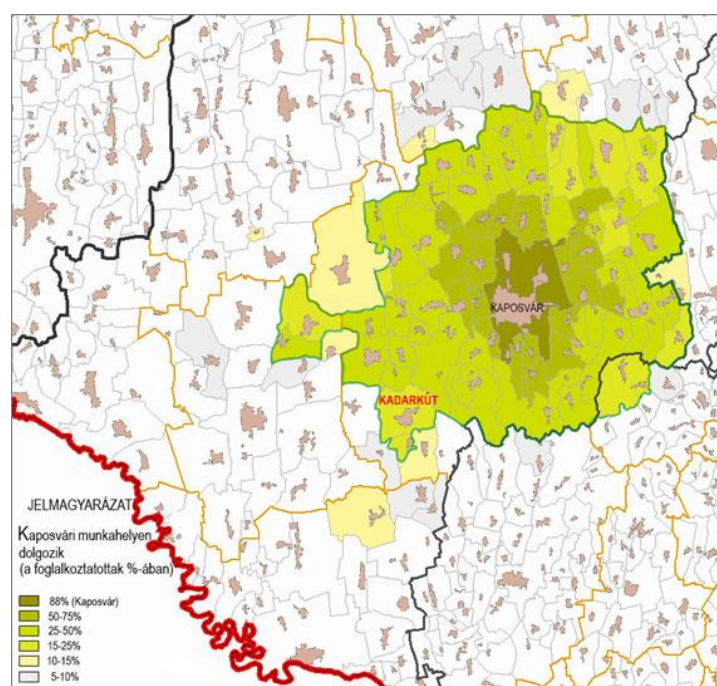
## MUNKAERŐPIACI KÖRZETEK\*



\* A 2011. évi népszámlálás adatai alapján.

4. ábra: Munkaerőpiaci körzetek Magyarországon (forrás: KSH)

Ha megvizsgáljuk a Kaposvárra ingázás adatait, azt látjuk, hogy Kadarkút munkavállalóinak mintegy 20%-a (2011) dolgozott kaposvári munkahelyen, mely viszonylag alacsonyabb arányt jelent a megyeszékhely vonzáskörzetében fekvő más településekhez viszonyítva.



5. ábra: Kaposvári munkahelyen dolgozók százalékos aránya (forrás: saját szerkesztés)



Kadarkút városnak 2011-ben csekély volt munkaerő vonzóképesége a környező településekre, ami 2022-re megváltozott. Bár a város népessége 11%-kal csökkent a két legutóbbi népszámlálás között, a foglalkoztatottak száma 10%-kal növekedett. A foglalkoztatottak közül a helyben lakók aránya 42%-ra csökkent. Ugyanakkor a Kadarkúton foglalkoztatottak száma négy százalékkal nőtt, 667 munkahelyet regisztráltak a népszámlálás során. A városba más településekről bejárók száma jelentősen – 40%-kal – növekedett a két népszámlálás között.

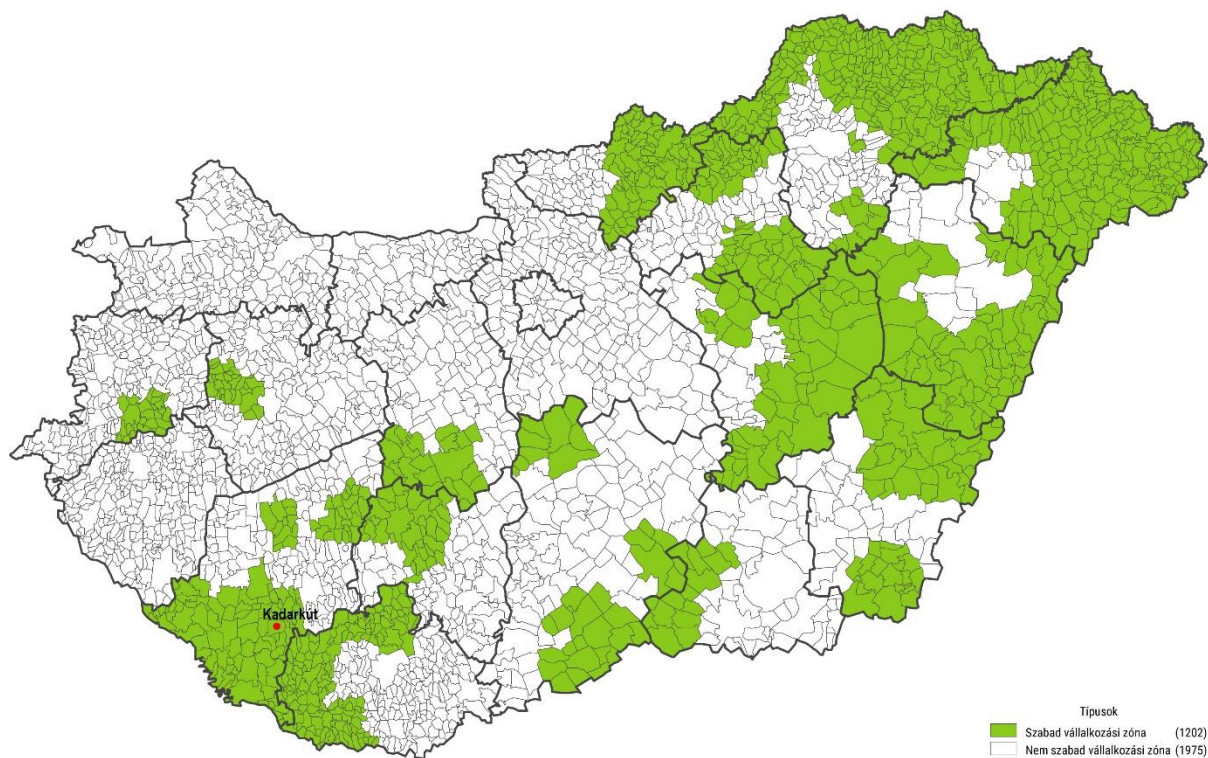
<b>KADARKÚT</b>	<b>2011</b>	<b>2022</b>	<b>Változás (%)</b>
Lakosságszám	2 609	<b>2 327</b>	<b>-11</b>
Foglalkoztatottak száma	915	<b>1 016</b>	<b>10</b>
<i>Foglalkoztatottak aránya (%)</i>	35	<b>44</b>	
A helyben foglalkoztatottak száma	639	<b>667</b>	<b>4</b>
A helyben lakó és helyben dolgozó foglalkoztatottak száma	496	<b>430</b>	<b>-15</b>
<i>Helyben lakó és foglalkoztatottak aránya (%)</i>	54	<b>42</b>	
A más településre dolgozni járó foglalkoztatottak száma	419	<b>586</b>	<b>28</b>
<i>Más településre dolgozni járók aránya (%)</i>	46	<b>58</b>	
A naponta bejáró foglalkoztatottak száma	143	<b>237</b>	<b>40</b>
<i>Bejárók aránya a helyben foglalkoztatotakhoz viszonyítva</i>	22	<b>36</b>	

1. táblázat: Munkahelyi ingázás 2011-ben és 2022-ben (forrás: KSH Népszámlálás)

2017-ben megalakult a Nagybjom Térségi Munkahelyteremtő Integráció, azaz a helyi munkaerőpiaci Paktum, mely összesen 22 települést fogott össze, melyhez Kadarkút is csatlakozott.

A város az ország területén kijelölt szabad vállalkozási zónába esik, ami elsősorban gazdaságfejlesztési projektek támogatása területén jelent előnyt. A szabad vállalkozási zónák létrehozásának és működésének szabályait a 27/2013. (II. 12.) Korm. rendelet tartalmazza. A 105/2015. (IV. 23.) Korm. rendelet határozza meg a települési fejlettségi mutató alapján a kedvezményezett településeket. Ez alapján Kadarkút mind a „jelentős munkanélküliséggel sújtott település” kategóriába, mind „társadalmi-gazdasági és infrastrukturális szempontból kedvezményezett település” kategóriába beleesik.

Kadarkút város Kisasszond községgel tart fenn közös települési önkormányzati hivatalt.



6. ábra: Szabad vállalkozási zónák Magyarországon (forrás: KSH)

## 2.2 Területfejlesztési dokumentumokkal való összefüggések

### 2.2.1 Európai Unió releváns területfejlesztési dokumentumai

2019-ben került elfogadásra az európai uniós stratégiai menetrend, melyben a következő öt évre, 2024-ig fogalmazták meg az Unió prioritásait. Az Európai Tanács a 2019–2024-es időszakra szóló stratégiai menetrendjében négy területet emelt ki, amelyeknek iránymutatással kell szolgálniuk az uniós intézmények számára a következő öt évre:

- A polgárok és a szabadságjogok védelme
- Erős és élettel gazdag gazdasági bázis kialakítása
- A klímasemleges, zöld, méltányos és szociális Európa megvalósítása
- Az európai érdekek és értékek előmozdítása a globális szinten

Az Európai Tanács stratégiai menetrendje, valamint az Európai Parlament képviselőcsoportjainak egyeztetései alapján az Európai Bizottság hat prioritást határozott meg jelenlegi ötéves hivatali idejére.

1. Európai zöld megállapodás: az EU átalakítása modern, erőforrás-hatékony és versenyképes gazdasággá az európai természeti környezet megőrzése mellett; az éghajlatváltozás kezelése,

valamint Európa szén-dioxid-semlegességének és erőforrás-hatékonyságának megvalósítása 2050-ig.

2. A digitális korra felkészült Európa: a vállalkozásokba, a kutatásba és az innovációba való beruházás, az adatvédelem reformja, az embereknek a technológiák új generációjához szükséges készségekkel való felruházása és a megfelelő szabályok kidolgozása révén a digitális átalakulás felkarolása.
3. Emberközpontú gazdaság: az uniós gazdaság megerősítése a munkahelyek biztosítása és az egyenlőtlenségek csökkentése mellett, a vállalkozások támogatása, a gazdasági és monetáris unió elmélyítése, valamint a bankunió és a tőkepiaci unió kiteljesítése.
4. Európa globális szerepének erősítése: az EU szerepének megszilárdítása a nemzetközi szinten az erős, nyitott és tisztességes kereskedelem, a multilateralizmus és a szabályokon alapuló világrend éllavasaként betöltött globális pozíciónk javításával. A szomszédos országokhoz és a partnerekhez fűződő kapcsolatok előmozdítása, valamint a polgári és katonai kapacitások segítségével történő válságkezelésre való uniós képesség kiépítése.
5. Az európai életmód előmozdítása: az egyenlőség, a tolerancia és a társadalmi méltányosság bástyájának számító alapvető jogok és jogállamiság védelme. A biztonsági kockázatok kezelése, a fogyasztók védelme és helyzetének megerősítése, valamint a legális és biztonságos migráció rendszerének kidolgozása az EU külső határainak hatékony igazgatása, az EU menekültügyi rendszerének korszerűsítése és a partnerországokkal való szoros együttműködés mellett.
6. Az európai demokrácia megerősítése: az európai demokratikus folyamatok megerősítése az Európai Parlamenttel és a nemzeti parlamentekkel fenntartott kapcsolatok elmélyítésével, az uniós demokrácia külső beavatkozással szembeni védelmével, az átláthatóság és az integritás biztosításával a teljes jogalkotási folyamat során, valamint az európaiak szélesebb körű bevonásával az EU jövőjének alakításába.

### 2.2.2 Magyarország releváns területfejlesztési dokumentumai

A területfejlesztés szempontjából Magyarország stratégiai dokumentuma a Nemzeti Fejlesztés 2030 – Országos Fejlesztési és Területfejlesztési Konceptió (továbbiakban: OFTK), amit a Magyar Országgyűlés a 1/2014. (I.3.) OGY határozatban fogadott el.

Az OFTK – felszámolva az ágazati (Országos Fejlesztéspolitikai Konceptió) és a területi (Országos Területfejlesztési Konceptió) fejlesztés dualitását - a kormányzati fejlesztéspolitika stratégiai céljait, prioritásait jelöli ki 2030-ig terjedő időtávra. A koncepcióban foglaltak szerint

Magyarország 2030-ban Kelet-Közép-Európa egyik vezető gazdasági és szellemi központja lesz, lakosságának biztonságos megélhetést biztosító, az erőforrások fenntartható használatára épülő versenyképes gazdasággal, azzal összefüggésben gyarapodó népességgel, megerősödött közösségekkel, javuló életminőséggel és környezeti állapottal. Ennek érdekében az OFTK négy hosszú távú, 2030-ig szóló átfogó fejlesztési célt, valamint 13, az átfogó céloknál egyenként jóval szűkebb tárgykörű ágazati és területi specifikus célt fogalmaz meg.

Az OFTK Somogy megyével, azon belül is Kadarkút térségével kapcsolatban az alábbi megállapításokat teszi: Somogy a legnagyobb területű, országhatáron elhelyezkedő dél-dunántúli megye.

Legértékesebb természeti adottságai az erdők, felszíni vizek, a termálvízkincs, a védett természeti területek és a Balaton. Somogy ország negyedik legerdősültebb megyéje, kedvező mező-, erdő- és vadgazdálkodási adottságokkal rendelkezik. Fejlettségét tekintve három különálló részre tagolható. Külön egységet képez a Balaton-part, amely egyben a megye fejlettebb településeit fűzi össze.

A megyeszékhely Kaposvár vonzáskörzetében, valamint a Dráva mentén hátrányos helyzetű települések találhatók. A városok többsége gyenge központi funkcióval rendelkezik, jellemzőek az elszigetelt aprófalvas térségek. A megye elmarad az országos átlagtól a gazdasági fejlettség, a demográfiai mutatók, az iskolai végzettség, az átlagjövedelem, a munkanélküliség tekintetében. Jelentős számú roma lakosság él a megye társadalmi-gazdasági szempontból leszakadó, nehezen elérhető térségeiben. A közlekedési kapcsolatok hiányosak, illetve felújításra, bővítésre szorulnak. A térség fejlesztési irányaként a következőket jelöli meg:

- A piaci körülményekhez rugalmasan alkalmazkodni képes, innovatív megoldásokat alkalmazó gazdasági bázisok kiépítésének elősegítése, a meglévők megerősítése. Jó minőségű, magas hozzáadott értékű, versenyképes agrártermékek előállítás, többcélú erdő-, hal- és vadgazdálkodás. Vállalkozásélénkítés, munkahelyteremtés, a vidéki népesség megtartása érdekében.
- Az aprófalvas, periférikus térségek leszakadásának mérséklése, területi különbségek csökkentése, a hátrányos helyzetű térségek és népesség felzárkóztatása, a centrum és a periféria közötti (északi és déli) különbségek mérséklése. Társadalmi befogadás segítése, a szegénység elleni harc, a leszakadt népréteg munkára ösztönzése.
- A megye nagytérségi kapcsolatainak kialakítása, az elérhetőség javítása, a fő- és mellékút hálózat minőségének javítása, a vasútvonalak korszerűsítése, a közösségi közlekedés fejlesztése, a kerékpárút hálózat kiépítése.

- Határon átnyúló együttműködések erősítése, Horvátország uniós csatlakozásával a határ menti gazdasági és közlekedési kapcsolatok javítása, a természeti kincsekre alapozott komplex turizmusfejlesztés hálózati rendszerének kialakítása (pl. a Drávára fűzhető közös értékek), a termálvizes fürdők fejlesztése. A Balaton turisztikai termékpalettájának színesítése, újabb kompkapcsolat kiépítése.
- A megújuló energiaforrások (különösen biomassza, geotermikus- és napenergia) hasznosítási arányának jelentős növelése elsősorban a helyi, közösségi energiatermelő és -ellátó rendszerek elterjedésével.
- Területi különbségek mérséklése. Kaposvár centrum/polisz szerepének erősítése. Harmonikus városhálózat kialakulásának előmozdítása, a közszolgáltatások színvonalának javítása.

Régóta fennálló probléma, hogy oldódjon a főváros központú úthálózat. A sugaras rendszer helyett egy hálós szerkezetre van szükség, amely sokkal hatékonyabb fejlesztési potenciállal rendelkezik. Ennek érdekében számos terv készült, a legfontosabbak egyike az M4-M8-as autópálya kiépítése és összekötése, valamint az M9 megépítése. Ez utóbbi esetében a nyomvonal, illetve a megvalósítás ütemezése még számos nyitott kérdést tartalmaz, azonban potenciális lehetőséget rejt magában Kadarkút gyorsforgalmi közúti elérhetőségének javítására. Az M9 gyorsforgalmi út Soprontól Szeged M5-M43 autópálya csomópontig két jellemző szakaszra bontható. Az ország nyugati részén Soprontól Nagykanizsáig egy kb. 155 km hosszúságú észak-dél irányú gyorsforgalmi kapcsolatot biztosító szakaszból áll. Ehhez kapcsolódik az ország déli részén Nagykanizsától Szegedig egy Szlovénia – Horvátország – Magyarország – Szerbia – Románia nemzetközi útvonal részét képező nyugat-kelet irányú gyorsforgalmi kapcsolatot biztosító kb. 270 km hosszúságú szakasza. Az M9 gyorsforgalmi út teljes hosszán hét megye (Győr-Moson-Sopron, Vas, Zala, Somogy, Tolna, Bács-Kiskun és Csongrád), öt megyeszékhely (Szombathely, Zalaegerszeg, Kaposvár, Szekszárd és Szeged), több jelentős város és község között teremthet gyors és biztonságos közúti összeköttetést.

Az M9 gyorsforgalmi út megvalósítására több nyomvonal változat készült, a Somogy Megye Területrendezési Terv jelenleg hatályos, 2021. áprilisi Somogy megye szerkezeti terve szerint a Nagykanizsát Kaposvárral összekötő szakasz Kiskorpád térségében halad el Kadarkút városától 15 kilométerre északra.



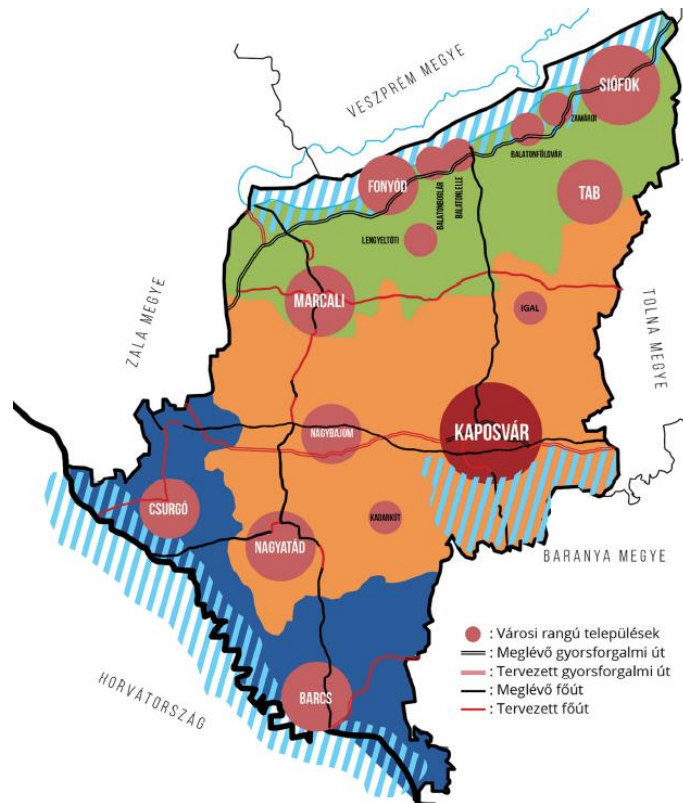


- ✓ TEM2. Piacképes tudást biztosító képzési struktúra és a lakosság kompetenciáinak fejlesztése
- ✓ TEM3. Helyi szintű körforgásos gazdasági struktúrák kialakítása, a termelést, közösségek önellátását segítő fejlesztések támogatása
- ✓ TEM4. A hátrányos helyzetű népesség-csoportok társadalmi integrációjának elősegítése
- ✓ TEM5. Az infrastrukturális elemek fejlesztése, kiépítése, a szolgáltatási intézményrendszer megerősítése

Somogy megye területi specifikus céljai 2030-ra:

- ✓ TER1. Balaton Kiemelt Üdülőkörzet komplex fejlesztése
- ✓ TER2. Kaposvár centrum szerepének erősítése, a város és vonzáskörzetének fejlesztésével
- ✓ TER3. Járásközpontok, városok funkcióinak megerősítése
- ✓ TER4. Vidéki térségekben lakók életminőségének javítása, területi különbségek mérséklése
- ✓ TER5. Határ menti térségek fejlesztése

Kadarkút térségét a területi célok közül a TER3 Járásközpontok, városok funkcióinak megerősítése, valamint a TER4 Vidéki térségekben lakók életminőségének javítása, területi különbségek mérséklése érinti közvetlenül.



8. ábra: Területi célok Somogy Megye Területfejlesztési Konceptiójában

A fenti térképen – a területi specifikus célokhoz igazodóan – az alábbi területi lehatárolás jelenik meg:

- Balaton Kiemelt Üdülőkörzet (zöld)
- Kaposvár - fenntartható városfejlesztéssel fejlesztendő potenciális célterület (bordó)
- Járásközpontok, városok (halvány bordó)
- Fejlesztendő belső vidéki térség (narancssárga)
- Csurgói és Barcsi komplexen fejlesztendő járások (kék)
- Turisztikai terület: szűkebb Balaton-part, Dráva-part és Zselic (világoskék sávozás)

Somogy Megye Integrált Területi Programja kiemelt célként fogalmazza meg az üzleti infrastruktúra fejlesztése és foglalkoztatás-bővítő programok támogatását, amelynek keretében biztosítható, hogy a működő vállalkozások technológiai fejlesztéseikhez segítséget kapnak, korszerű, az igényeket kiszolgálni képes szabad üzleti hasznosításra alkalmas gazdasági területek létrehozásával új vállalkozások letelepedésére nyílik lehetőség, illetve meglévő vállalkozások nyerhetnek tevékenységükhöz megfelelő telephelyet. Az újonnan alakított vállalkozások az inkubációs szolgáltatások fejlesztésével, szélesítésével kapnak további segítséget a megerősödéshez.

Kadarkút térségét, mint fejlesztendő város, illetve fejlesztendő vidéki térség az alábbi prioritások érintik:

1. Az agrár- és erdészeti termelési láncok szereplőinek megerősítése, a járási központok foglalkoztatási kapacitásának javítása az ipari infrastruktúra fejlesztésével, a helyi termelésen alapuló önfenntartó szociális gazdaság feltételeinek megteremtése
2. A somogyi vállalkozások versenyképességének növelése az ipari- és szolgáltató szektorban
3. Somogy megye turisztikai potenciáljának erősítése
4. A lakosság képzettségi szintjének javítását célzó és a munkába állást segítő fejlesztések támogatása
5. Fenntartható gazdálkodást és erőforrás felhasználást, valamint a megye lakosságának életminőség javítását elősegítő környezetgazdálkodási beruházások támogatása
6. A helyi közösségek megerősödését és a helyi értékek megőrzését szolgáló fejlesztések támogatása
7. Térségi jelentőségű szolgáltatások és infrastrukturális rendszerek fejlesztése, valamint településfejlesztés

#### 2.2.4 Kaposvár MJV releváns területfejlesztési dokumentumai

Az Integrált Területi Program stratégiai tervezésének előzményeként elkészült és Kaposvár Megyei Jogú Város Önkormányzata a 196/2014 (IX.29.) sz. határozatával elfogadta a Kaposvár MJV Integrált Településfejlesztési Stratégiáját (ITS). A kaposvári ITS 5 tematikus középtávú stratégiai célt jelölt ki, mely hozzájárul a hosszú távú koncepció céljainak eléréséhez, a város gazdasági, társadalmi és környezeti értelemben is fenntartható, térben is kiegyensúlyozott fejlődéséhez.

Kaposvár MJV Önkormányzata által elfogadott Integrált Településfejlesztési Stratégia öt stratégiai célt fogalmaz meg:

1. Térségi erőforrásokra és együttműködésekre épülő erős helyi gazdaság
2. Vonzó üzleti környezet
3. Korszerű, energiahatékony és környezetbarát városi infrastruktúrák és szolgáltatások
4. Harmonikus város: vonzó városi környezet és aktív, egészséges társadalom
5. Szolidáris, biztonságos egyéni esélyeket biztosító város

## 2.2.5 A LEADER Helyi Akció Csoport - Zselici Lámpások Helyi Vidékfejlesztési Közösség területfejlesztési dokumentumai

A Zselici Lámpások Helyi Vidékfejlesztési Közösség (HACS) 2007 szeptemberében alakult 48 zselici önkormányzat, valamint a vállalkozói és a civil szféra 51-51 képviselőjével, összesen 150 taggal. A Közösség fő feladata a Helyi Vidékfejlesztési Stratégia kialakítása volt, mely az Új Magyarország Vidékfejlesztési Program és egyéb operatív programok III. és IV. tengelyes intézkedéseit tartalmazza. Ehhez a folyamathoz rendszeresen tréningeket és műhelybeszéléteket tartottak a településeken, így a helyi lakosság részéről felmerült ötletek szervesen beépültek a stratégiába.

A HACS jogi személyiségét tekintve Egyesület, jellegét tekintve az Egyesület önkormányzati elven működő, nyilvántartott tagsággal rendelkező, tagjaiból önként alakult szervezet, önálló jogi személy, közhasznú szervezet. Fő tevékenységi köreit tekintve a HACS a III. tengely mikrovállalkozás fejlesztése, Vidéki örökség megőrzése, Falufejlesztés és Turisztika jogcímen, valamint IV-es tengely LEADER jogcímen kapott jogosultságot, hogy a beérkezett támogatási kérelmekről döntsön és ezzel kapcsolatos ügyintézkést végezzen. Az Egyesület 2008-ban megalkotta az első Helyi Vidékfejlesztési Stratégiáját (HVS), amiben a térség átfogó elemzése mellett megfogalmazta a célkitűzéseket és a megoldási javaslatokat a következő 7 évre. Ezután 2011-ben és 2013-ban megtörtént a HVS felülvizsgálata, melynek során az aktuális projektötlek gyűjtése után felmerült új ötletek kerültek be a HVS céljai közé.

A 2007-2013-as ciklusban körülbelül 2 milliárd forintnyi fejlesztési forrást osztottak ki a pályázóknak. A 2014-2020-as időszakban 505 millió Ft fejlesztési forrással tervezték a stratégiát. Az átfogó célok közé tartozott a helyi vállalkozók, termelők fejlődésének elősegítése és a település vonzóbbá tétele. A specifikus célok közé tartozott a vállalkozások, termelők környezettudatos fejlesztése, munkahely megtartás és teremtés, a közbiztonság javítása, civil szervezetek működésének elősegítése, a helyi turizmus szinten tartása, a településen élők életszínvonalának javítása, valamint kulturális és szórakoztató események propagálása a településen élők életszínvonalának növelése érdekében.

A Zselici Lámpások Vidékfejlesztési Egyesület stratégiája Magyarország 2014-2020 időszakra vonatkozó Vidékfejlesztési Programjának M19 – LEADER helyi fejlesztések támogatását célzó intézkedéséhez több szálon is kapcsolódik, mely az alábbi területeket támogatja:

19.1. alintézkedés: a helyi partnerségek felkészülését, a HFS tervezését,

19.2. alintézkedés: jó minőségű helyi fejlesztési stratégiák megvalósítását,

19.3. alintézkedés: a térségek közötti és nemzetközi együttműködések kialakítását és az együttműködés keretében közös projektek megvalósítását,

19.4. alintézkedés: a HACS-ok társadalom- és gazdaság-szervező, mobilizáló tevékenységét és a működésük költségeit.



9. ábra: LEADER Helyi Akció Csoportok Somogyban (forrás: Saját szerkesztés)

### 2.3 Tervi előzmények, érvényes településfejlesztési döntések és azok érvényesülése

Kadarkút Nagyközség Önkormányzata 2004-ben készítette el Településfejlesztési Konceptióját és Településrendezési Tervének Programját. A településfejlesztési koncepció fejlesztési javaslatokat határoz meg kilenc meghatározott területen: az egészséges lakó- és munkakörülmények, a lakosság biztonságának megteremtése; a népesség demográfiai fejlődése, lakásszükséglet kielégítése; az oktatás, sport, szabadidő eltöltés, üdülés, társadalmi szerek, egyházak működési feltételeinek biztosítása; a helyi építészeti-, táji értékvédelem, kilátásvédelem; a környezetvédelem; a munkahely teremtés; az ipar, mező- és erdőgazdaság feltételeinek biztosítása; a közlekedés, a közmű és energiaellátás, a hírközlés, a hulladékkezelés, valamint a szennyvízelvezetés és -elhelyezés

megoldása és a termőföld védelme, a természeti adottságok gyógyászati hasznosítása. Továbbá, a Településrendezési Tervének Programja a korábbi rendezési tervek értékelése alapján meghatározza a főbb fejlesztési irányokat, a településszerkezeti- a szabályozási tervvel és a helyi építési előírásokkal kapcsolatos főbb követelményeket, beépíti az eltelt időszakban területi döntéssel megerősített változásokat.

A nagyközség területére ma is hatályos településrendezési tervet és ahhoz tartozó szabályrendeletet Kadarkút Nagyközség Közös Tanácsa 3/1985.(IX.25.) számú rendeletével hagyott jóvá. A rendelethez a SOMOGYTERV 84-12 jelű számú szabályozási terve kapcsolódott. A rendeletet Kadarkút Nagyközség Képviselőtestülete 7/1991.(XI.20.) számú rendeletével módosította. Integrált Településfejlesztési Stratégia a város tekintetében még nem készült.

A helyi településfejlesztés leglényegesebb feladata a helyi lakosok, és a környék lakóinak foglalkoztatása és ellátása mellett az idegenforgalomból adódó ellátási feladatok megteremtése. Kadarkút gazdasági, igazgatási, oktatási, kulturális és közlekedési centrum jellegének további erősítése, a várossá válás előkészítése volt a cél, mivel a városi rangot 2005-ben kapta meg a település. Ezen projektált fejlesztések állami, önkormányzati, vállalkozói és lakossági pénzügyi forrásokból valósulnak meg ezek koordinálása, a fejlesztési feladatok összehangolása az önkormányzat fontos feladatát képezik.

Ezen fejlesztési célok a következők voltak:

1. A helyi lakosság, és az idegenforgalom kapcsán várhatóan megnövekedő lakosok részére a lakásépítés feltételeinek megteremtése
2. A gazdasági fejlesztés részére iparterületek kijelölése
3. Az idegenforgalomból adódó kereskedelmi, szolgáltató és vendéglátó, turisztikai ellátás létesítményeinek a terület biztosítása.
4. A mezőgazdasági területek gazdaságos műveléséhez szükséges infrastruktúra és létesítményi háttér megvalósításának elősegítése.
5. A közlekedési rendszerben a meglévő utak felújítása, fenntartása mellett a Kadarkút – Hodos – Hedrehely-i út kiépítésének programozása.
6. A regionális kerékpárúthoz való csatlakozás és a területen történő továbbfejlesztése. Az infrastrukturális háttér megteremtése oly módon, hogy az a környező községek területén tervezett idegenforgalmi fejlesztéseket is kiszolgálja.
7. A természeti és építészeti értékek feltárása és megőrzése.



Kadarkút Város Településrendezési Tervét kétszer módosították, 2009-ben és 2010-ben is. A 2009-es módosításban a város külterületén az idegenforgalmi, ipari és mezőgazdasági beruházásoknak teremt fejlesztési lehetőséget területek kijelölésével és átminősítésével. Ezen intézkedések érintették a Kenéz pusztai idegenforgalmi, turisztikai és sportterületet, mezőgazdasági területeket, és a biogáz üzem területének kijelölését. A 2010-es módosítás keretében a város területén reptér kialakítása, lakóterület szabályozás módosítás és egyes kisebb szabályozások pontosítására került sor.

Kadarkút város fejlesztési döntései a településrendezési eszközök tekintetében 2004 után a következőképp alakultak:

Kadarkút OTÉK alapú településrendezési tervét a Stadler Építész Iroda készítette 2003-2004-ben. A településszerkezeti tervet a képviselőtestület a 60/2005. (V. 4.) számú határozatával, a HÉSZ-t és a szabályozási terveket a 8/2005. (VI. 1.) számú rendeletével jóváhagyta. A terv több jóváhagyott változtatáson ment keresztül, míg 2014. februárban a képviselő-testület úgy döntött, hogy a 12/2014. (II. 5.) és a 30/2014. (II.27.) számú Kt. határozatokkal elfogadott településfejlesztési döntésnek megfelelően kezdeményezi a településrendezési eszközök 4. sz. módosítását.

Továbbá a jelenleg hatályos településrendezési eszközök a következők:

Kadarkút Város Önkormányzata Képviselő-testületének 15/2017. (XII.20.) önkormányzati rendelete a településkép védelméről, mely rendelet célja Kadarkút város sajátos településképének társadalmi bevonás és konszenzus által történő védelme és alakítása.

Kadarkút Településképi Arculati Kézikönyv 2017, melynek készítését a településkép védelméről szóló 2016. évi LXXIV. törvény írja elő. A rendelkezések azt a célt szolgálják, hogy környezetet óvják és ápolják az itt lakók.

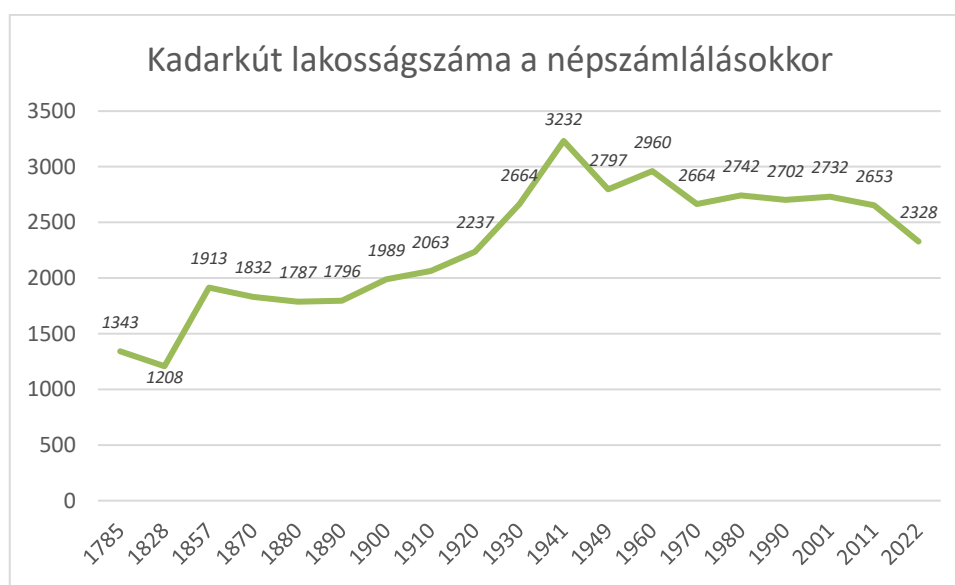
Településszerkezeti terv és módosításai, melyet a képviselőtestület a 60/2005. (V. 4.) számú határozatával, a HÉSZ-t és a szabályozási terveket a 8/2005. (VI. 1.) számú rendeletével jóváhagyta. A terv több változtatáson ment keresztül, míg 2014. februárban a képviselő-testület úgy döntött, hogy a 12/2014. (II. 5.) és a 30/2014. (II.27.) számú Kt. határozatokkal elfogadott településfejlesztési döntésnek megfelelően kezdeményezi a településrendezési eszközök 4. sz. módosítását.

Szabályozási terv és módosításai, melyek térkép-szerűen elérhetőek a centrum, Csurgóskút, a déli, északkeleti, északnyugati, nyugati részek, Laposcsér, Vótapuszta és külterületek tekintetében.



## 2.4 A település demográfiai helyzete

Kadarkút lakónépessége a XX. század közepén, 1941-ben volt a legmagasabb, meghaladva a 3200 főt. Ebben közrejátszott, hogy ekkor Kadarkúthoz tartozott Kőkút település is, mintegy 500 fő lakossággal, valamint jelentős számú - 170 fő - lengyel menekült is tartózkodott a településen. Ezért, ha ezt az időpontot nem számítjuk, akkor 1960-ban regisztrálták a legmagasabb lakosság számot 2960 főt. 1970 és 2011 között a település népessége 2700 fő körül stabilizálódott, míg a 2010-es években jelentős 11%-os népességcsökkenés volt tapasztalható, a lakosság szám 2328 főre csökkent.



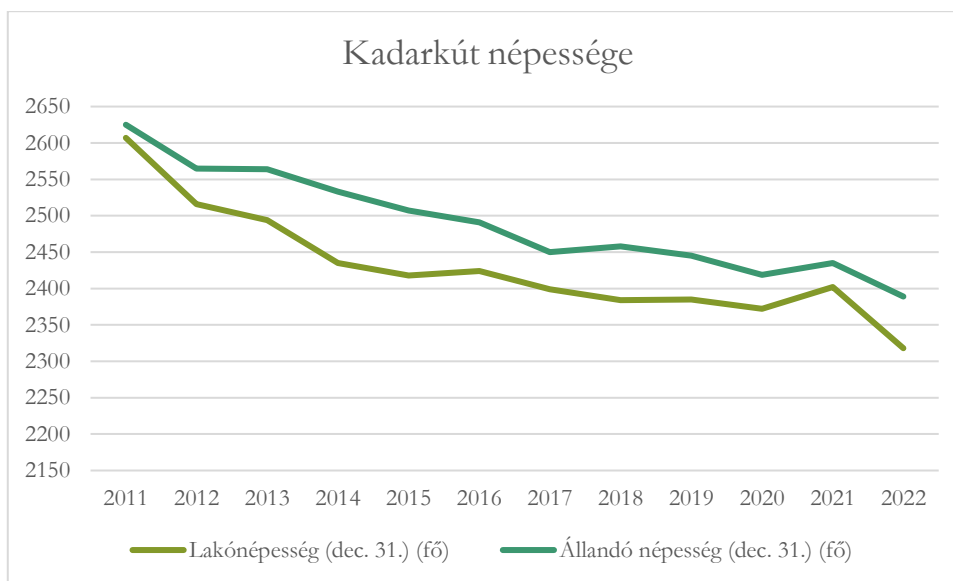
10. ábra: Kadarkút lakónépességének változása 1785 és 2022 között (forrás: KSH adatok, saját szerkesztés)

Az elmúlt évtizedben a lakónépesség 2016-ot és 2021-et kivéve folyamatosan csökkent. Az állandó népesség 2011 és 2020 között szintén folyamatosan csökkenő tendenciát követett, 2021-ben következett be növekedés.

Az állandó népesség száma az időszak alatt folyamatosan valamivel magasabb volt, mint a lakónépesség száma. Állandó népesség az adott településen bejelentett lakóhellyel (állandó lakással) rendelkező személyek számát jelenti, míg a lakónépességbe azok a személyek tartoznak, akiknek egyetlen lakóhelyük az adott településen van, vagy ha több lakóhellyel rendelkeznek, akkor ezen települést tekintik életvitelszerű lakóhelyüknek, éjszakai pihenésüket általában, a hét nagyobb részében itt töltik.

A 2022-es népszámláláskor a város lakóinak 2,4%-a cigány (roma) nemzetiségi kötődést jelzett. Más nemzetiséghez tartozók nem élnek a városban nagyobb számban.

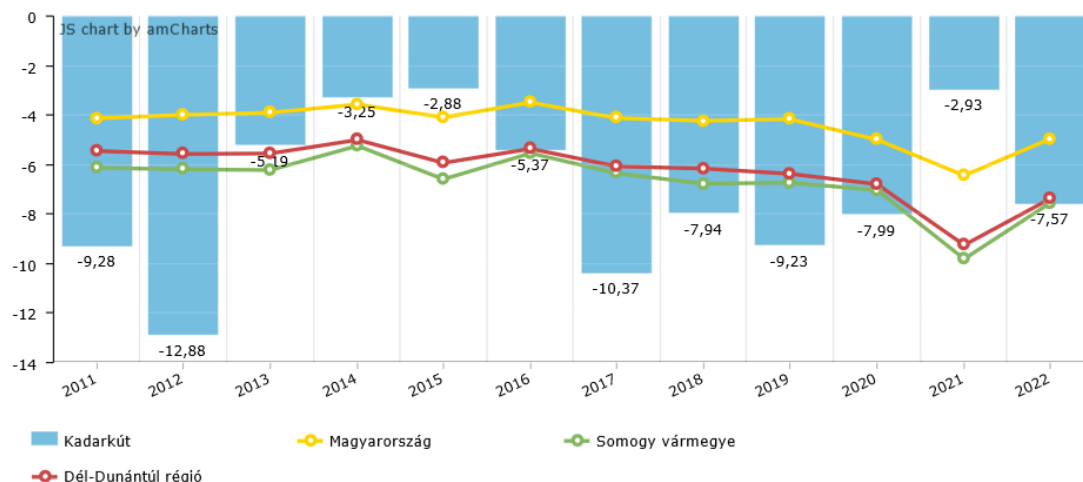
A város lakosságának 36,5%-a római katolikusnak, 8,4%-a református vallásúnak vallotta magát a 2022-es népszámláláskor.



11. ábra: Nagybjajom népességének változása 2011 és 2021 között (forrás: KSH adatok, saját szerkesztés)

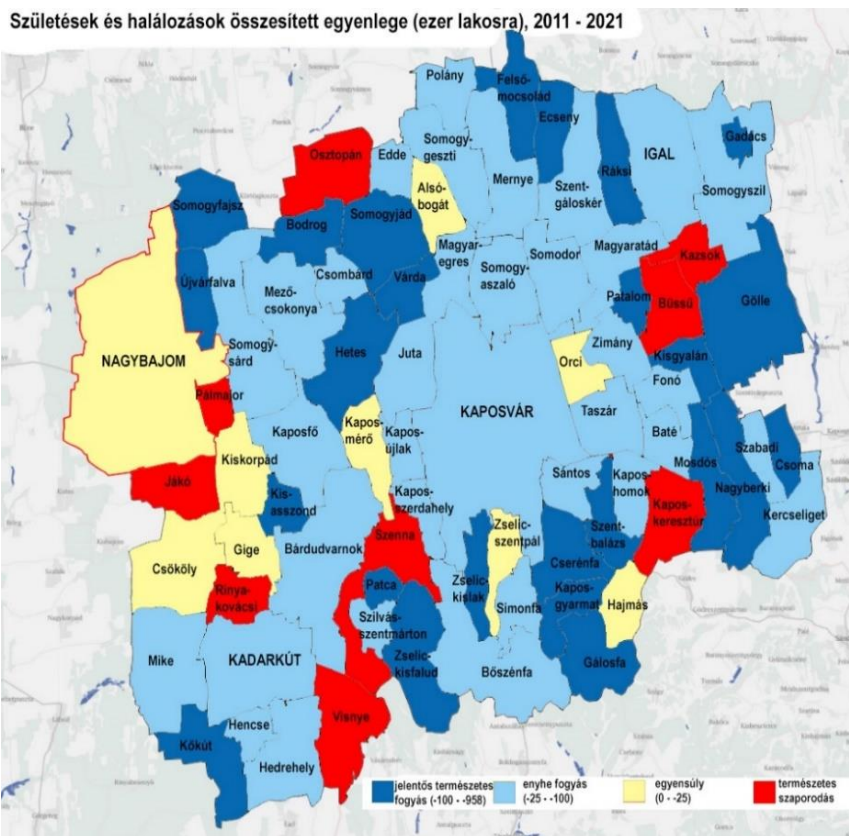
A város demográfiai mutatói átlagos képet mutatnak a vármegyei helyzethez képest, az országos értékekhez képest pedig a legtöbb évben kedvezőtlenebb helyzet mutatkozik. A születések és a halálozások számának összevetésekor 2014, 2015 és 2021 években kismértékben haladta meg a halálozások száma a születéseket, a többi évben jelentősen meghaladta a halálozás a születések számát. A Covid pandémia csúcsidőszakában 2021-ben Kadarkúton kedvezőbb demográfiai eredmény volt kimutatható, amikor országos szinten jelentősen megnövekedett a halálozások száma, ami a természetes fogyás mértékének növekedését hozta: 2021-ben országosan 1000 lakosra 6 fővel több halálozás jutott, mint születés, Somogyban ez az érték a 10 főt is elérte, míg Kadarkúton 1000 lakosonként ez az érték 3 főt tett ki.

(c) 2023 Lechner Nonprofit Kft. Készült a TEIR-rel.



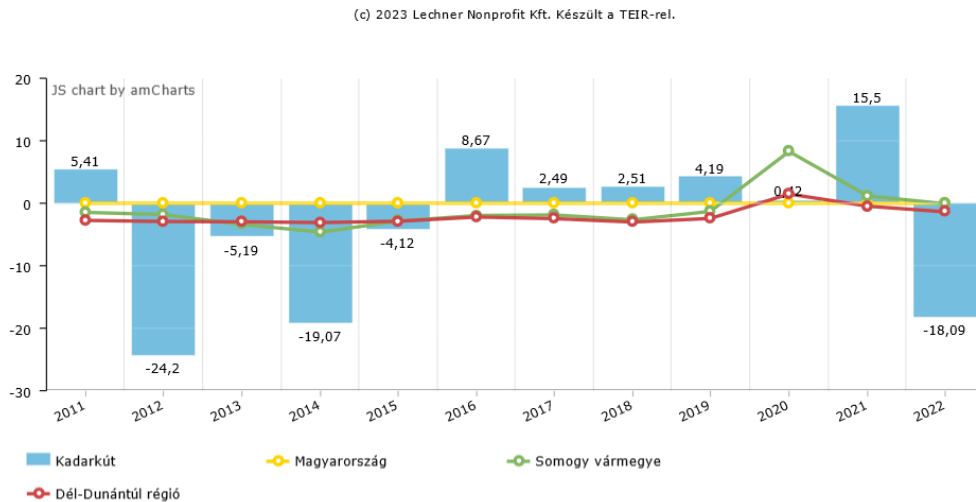
12. ábra: Természetes szaporodás és fogyás (forrás: TEIR)

Hosszabb időtávot vizsgálva, 2011 és 2021 között a városban és közvetlen térségében átlagos volt a természetes fogyás mértéke. Négy közeli település esetében – Rinyakovácsi, Visnye, Szenna és Jákó – természetes szaporodás mérhető, Kadarkúton ezen időszakban összesítve 1000 lakosra vetítve 85 fővel volt magasabb a halálozások száma, mint a születéseké, míg a Kaposvári járásban összesítve 1000 főre vetítve 67 fővel haladta meg a halálozás a születések számát.



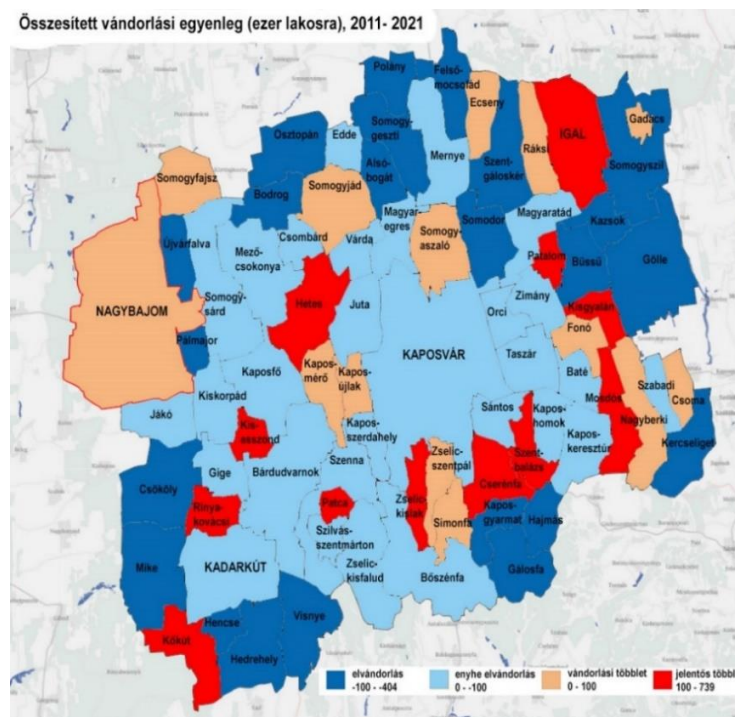
13. ábra: Ezer lakosra jutó születések és halálozások összesített egyenlege 2011-2021 (forrás: TEIR)

A belföldi vándorlási egyenlet megvizsgálva a legtöbb évben Kadarkúton enyhén meghaladta a beköltözések száma az elköltözéseket. A legnagyobb mértékű bevándorlást 2021-ben lehetett kimutatni, ugyanakkor 2012-ben, 2014-ben és 2022-ben jelentős mértékű volt az elvándorlás.



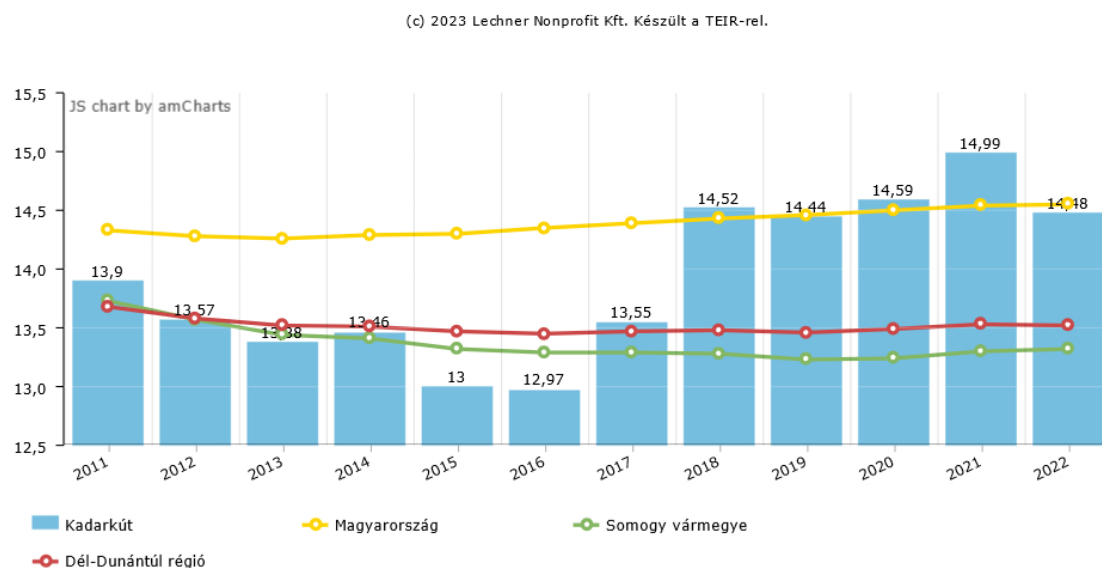
14. ábra: 1000 lakosra jutó belföldi vándorlási egyenleg 2011-2022 között (forrás: TEIR)

Hosszabb időtávot vizsgálva, 2011 és 2021 között a városban enyhén negatív volt a vándorlási egyenleg, 1000 lakosra vetítve 28 fővel haladta meg az elköltözések száma az beköltözéseket. A szomszédos kistelepülések esetében a nagyobb fokú elvándorlás volt jellemző, különösen Visnye, Hedrehely, Hencse és Mike esetében. Ezzel szemben Kőkút és Rinyakovácsi esetében pozitív vándorlási különbözetet regisztrálhatunk.



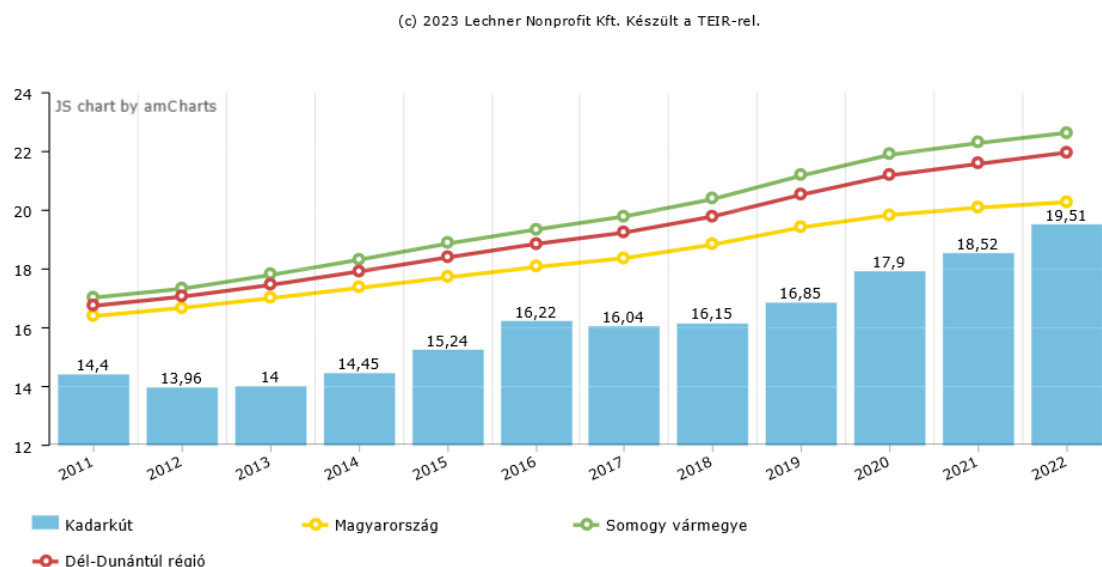
15. ábra: 1000 lakosra jutó összesített vándorlási egyenleg 2011-2021 (forrás: TEIR)

A város lakosságának korszerkezetét vizsgálva megállapíthatjuk, hogy a fiatalok aránya (14,5%) hasonló, mint az országos átlag (14,5%), ugyanakkor meghaladja a vármegyei (13%) arányt.



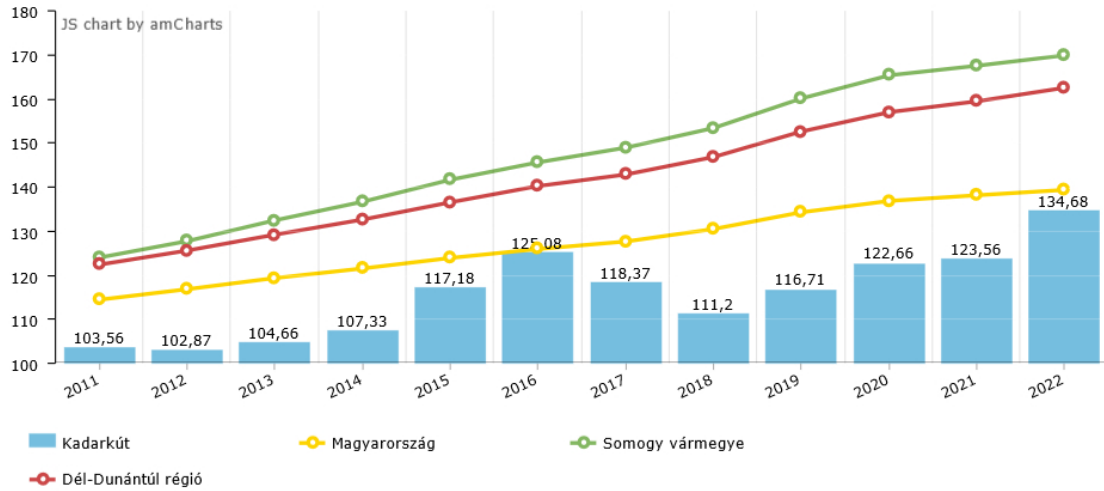
16. ábra: 0-14 évesek aránya az állandó népességből (%) (forrás: TEIR)

A város lakosságának korszerkezetében ugyanakkor az idősek aránya (19,5%) alacsonyabb az országos (20%) és a megyei aránynál (22%), ugyanakkor növekvő tendenciát mutat.



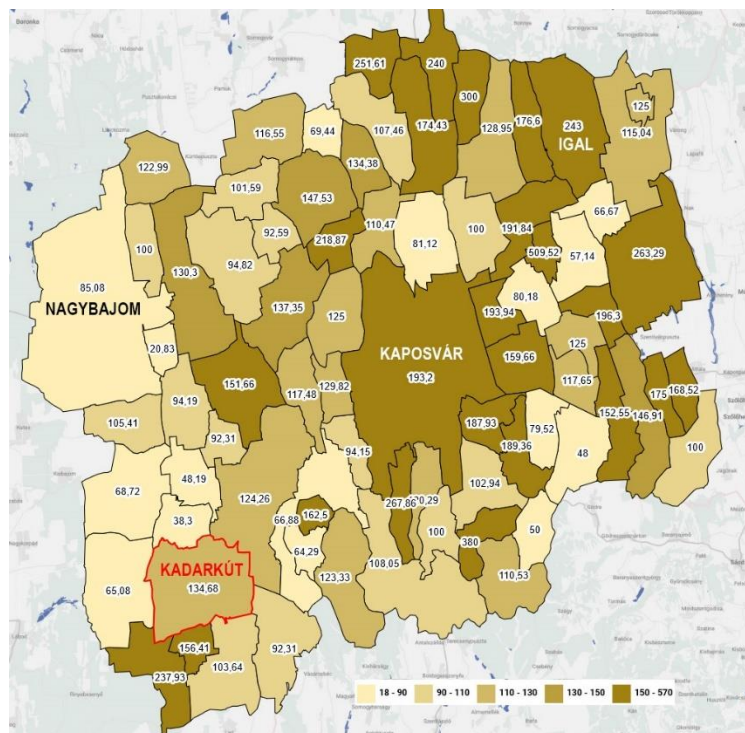
17. ábra: 65-x évesek aránya az állandó népességből (%) (forrás: TEIR)

A fentiek következtében az öregedési index is kedvezőbb képet mutat az országos állapothoz képest. Ugyanakkor az idősek száma meghaladja a fiatalokét, száz 14 év alatti gyermekre 135 idős korú, 65 évesnél idősebb ember jut.



18. ábra: 100 főre jutó 65 év feletti népesség / 0-14 éves korú népesség (fő) (forrás: TEIR)

Az öregedési index tekintetében a Kaposvári járásban Kadarkút és a környező települések fiatalabb korösszetételt mutatnak a megyeszékhely, illetve a járás átlagához viszonyítva, különösen Rinyabesenyő emelhető ki, ahol a fiatalok száma közel háromszorosa az idősekének, másrészt Kőkúton az idősek száma közel 2,5-szerese a fiatalokénak.



19. ábra: Öregedési index a Kaposvári járásban, 2022 (forrás: TEIR)



## 2.5 A település humán infrastruktúrája, közszolgáltatások

Kadarkút település a Dél-dunántúli régióban, Somogy vármegyében, Kaposvártól délre közúti közlekedési csomópontnak is tekinthető, míg közigazgatási és oktatási központ szerepköröket is betölt. A település saját lakosságának alap szintű ellátásáról gondoskodik, de az oktatás, az egészségügyi és szociális ellátás területén szolgáltatásokat nyújt a környező falvaknak is.

### 2.5.1 Egészségügy

Kadarkút Város Önkormányzat az egészségügyről szóló 1997. évi CLIV. Tv. 152. §. (1) bekezdésében, illetve az egészségügyi alapellátásról szóló 2015. évi CXXIII. törvény 5. §. (1) bekezdésében meghatározott kötelező és az egészségügyi alapellátás körébe tartozó feladatainak eleget tesz.

Kadarkúton az egészségügyi alapellátás három háziiorvosi körzetre bontva biztosított a lakosság számára. A városban elérhető iskola egészségügy, három védőnői körzet, fogorvosi rendelő és fizioterápiás szolgáltatás is. 2023 októberében került átadásra az új kadarkúti orvosi rendelő és Egészségház.



20. ábra: Kadarkúti Egészségház

A településen mentőállomás található. Az ügyeleti rendszer a jogszabályváltozásnak megfelelően működik. Kórházi ellátás Kadarkút városában nem áll rendelkezésre, a megyeszékhelyen, Kaposváron érhető el.

## 2.5.2 Szociális ellátás

A Kadarkúti Szociális Alapszolgáltatási Központ szociális konyhát, házi segítségnyújtást, időskorúak nappali ellátását és gyermekjóléti szolgálatot nyújt. Továbbá közösségi fejlesztés és érdekképviselet is tevékenységi körei közé tartozik. A központ célja továbbá, hogy hozzájáruljon a helyi önkormányzati szociálpolitikai célok megvalósításához és jóléti rendszer létrehozásához.



21. ábra: Kadarkúti Szociális Alapszolgáltatási Központ

A gondoskodást nyújtó ellátások a következők:

### 1. Étkeztetés

2022-ben 60-90 fő között mozgott az étkeztetésben részesülők száma, melyhez kapcsolódó feladatokat egy szociális gondozó látja el. 2023 júniusában az ellátást igénybe vevők száma 91, így elmondható, hogy a megváltozott gazdasági és társadalmi helyzet hatására egyre többen veszik igénybe a szolgáltatást.

### 2. Házi segítségnyújtás, szociális segítség, személyi gondozás

A házi segítségnyújtás magába foglal olyan tevékenységeket, melyek az igénybe vevő önálló életvitelének fenntartásához, szükségleteinek kielégítéséhez feltétlen, ilyen lehet háztartásának és személyes higiéniájának biztosítása, egészségügyben felírt terápia ellenőrzése, ügyintézés. Ez azért nagyon fontos, mert a településen élő idősök fele egyedül él, valamint a megváltozott gazdasági helyzet miatt egyre többen igénylik a szociális ellátórendszer segítségét. 2023 júniusában az igénybe vevők száma Kadarkúton 24 fő.



### 3. Nappali ellátás

A központ biztosít nappali ellátást hétköznaponként 8 órában, melyet a Kadarkúti Nyugdíjasok Klubja biztosít, 25 férőhellyel, melynek felszerelése és állapota megfelelő ehhez a tevékenységhez. A célcsoport e tekintetben olyan 18. életévüket betöltött, egészségi állapotuk vagy idős koruk miatt szociális és mentális támogatásra szoruló, önmaguk ellátására részben képes személyek. Továbbá, a központ felelős hagyományőrzéssel kapcsolatos rendszeres rendezvények lebonyolításáért, mint a farsang, nőnap, tavaszvárás, idősek napja, karácsonyi ünnepség és szilveszter. 2023. júniusában az igénybe vevők száma 21 fő.

### 4. Család- és Gyermejkölési Szolgáltatás

A szolgálat a feladatellátásra vonatkozó jogszabályokban foglalt kötelezettsége alapján nyújt az egyének és a családok részére szociális és mentálhigiénés alapellátást, a helyi szociális problémák feltérképezésében és megoldásában való aktív részvétellel. Segíti a megfelelő szociális ellátásokhoz való hozzájárulást, a gyermekek családban történő nevelkedését, a veszélyeztetettség megelőzését, illetve megszüntetését. A szolgáltatás keretein belül megvalósuló szakmai programok a játszóház, korrepetálás, iskolai szünidős tábor, sport és Luca nap, prevenciós programok és szakmaközi megbeszélések. Együttműködési megállapodás alapján az igénybe vevők száma 28 fő, akik közül magas számban vannak olyanok, akik 8 osztállyal vagy kevesebbel rendelkeznek. A központ ezen része együttműködött a Magyar Máltai Szeretetszolgálattal és a rendőrséggel is, tudásátadás és rendezvények miatt.

A Társadalmi Infrastruktúra Operatív Programból nyert támogatásból a Kadarkúti-Nagybajomi Többcélú Kistérségi Társulás Szociális Központjának fejlesztésére került sor 2011-ben. Az itt nyert 76 millió forintos támogatás révén indulhatott a fejlesztés. Az építési beruházás összértéke 91.750.000 Ft. A projekt keretében új, teljesen akadálymentesített Szociális Alapszolgáltatási Központ épült a Petőfi u. 12/A szám alatt, ahol négy új irodában zajlanak a szolgáltatások. A projekt keretei között kibővítették a szolgáltatások elérésének lehetőségét, valamint új szakembereket képeztek ki, hogy 16 fő rendelkezésre álljon a segítségnyújtásban.

A 2016. január 1. napjával a szociális feladatellátás rendszere változott, ezért vált szükségessé a Kadarkúti Szociális Alapszolgáltatási Központot Fenntartó Társulás 2015. december 31. napjával történő megszüntetése. A Társulás megszüntetéséről szóló döntését a képviselő-testület a 163/2015.(XI.26.) számú határozatával hozta meg.

Kadarkúton két idősek otthona üzemel, egy a Magyar Pünkösdi Egyház szervezete alatt Vótapusztán, a másik Kadarkút városában, a Védőkar Alapítvány munkája jóvoltából.



*22. ábra: Magyar Pütkösdői Egyház szeretetotthona*



*23. ábra: Védőkar Idősek Otthona*


### 2.5.3 Oktatási-nevelési intézmények

A nemzeti köznevelésről szóló 2011. évi CXCV. törvény alapján 2013. január 1-jétől az állam gondoskodik – az óvodai nevelés, a nemzetiséghez tartozó óvodai nevelés, a többi gyermekkel, tanulóval együtt nevelhető, oktatható sajátos nevelési igényű gyermekek óvodai nevelése kivételével

– a köznevelési alapfeladatok ellátásáról. Így a korábban Önkormányzat által fenntartott iskolákat jelenleg a Kaposvári Tankerületi Központ működteti.

#### Kadarkúti Gyermekkert Óvoda és Mini Bölcsőde

A Kadarkúti Gyermekkert Óvoda és Mini Bölcsőde férőhelyeinek száma 100 fő, 4 osztatlan csoporttal és egy mini bölcsődei csoporttal alkot közösséget. Jelenleg 19 alkalmazottal, csoportonként 2 óvodapedagógussal, 1 dajkával működik, a nevelőmunkát 1 pedagógiai asszisztens támogatja. 1998-ban, az Óvodai Nevelés Országos Alapprogramjára épülve kidolgozták saját, Néphagyományőrző Helyi Nevelési Programjukat, majd azt 1999 szeptemberétől vezették be. Mára már a néphagyományok ápolása egész óvodai életet áthatja, figyelembe véve az óvodás gyermekek életkori sajátosságait. Elemei beépülnek mindennapokba, népi kismesterségek, gyermekjátékok, népmesék, mondókák, jeles napokhoz fűződő tevékenységeik által.



24. ábra: Kadarkúti Gyermekkert Óvoda és Mini Bölcsőde

Az óvoda folyamatos fejlesztéseken megy keresztül 2009-től pályázati alapú támogatásokból mind infrastrukturális, mind eszközbeszerzés terén. A 2022/2023-as nevelési évben „Út a Zöldóvoda felé” címmel munkaközösséget hozott létre az óvoda, melynek célja a Zöldóvoda cím elnyerése. A nevelési program keretein belül több ünnep és jeles nap is megrendezésre került, mint a Mihály nap, Szüreti nap, Állatok világnapja, Márton nap, Advent és ezzel kapcsolatos események, Föld, Méhek, Madarak és fák napja, valamint sportnap az ellátóközponttal együtt, kutyaterápiás program a Máltai Szeretetszolgálattal, rendőrségi ügyességi játékok, valamint rajzpályázatokhoz tartozó események.



Szükség esetén az óvoda együttműködik a Gyermekjóléti Szolgálattal, hogy elláthasson gyermekvédelmi feladatokat is. Ilyen feladatok a prevenció, a gyermekek hátrányos helyzetének csökkentése, veszélyeztettség kialakulásának megelőzése, segítségnyújtás, valamint együttműködés a különböző intézményekkel szakemberekkel, a családi nevelés erősítése a rászoruló körében, valamint a kapcsolat kialakítása a segítséget kérő családokkal.

### Jálics Ernő Általános Iskola és Kollégium

A Jálics Ernő Általános Iskola és Kollégium látja el az alap iskoláztatási és szállásadói feladatokat az általános iskolás diákok számára. 2003/2004-es tanévben indult az első osztályban az egész napos oktatás a "Lépésről-lépésre" program adaptálásával. Az általános és középiskolai képzéssel párhuzamosan 2000-ben megindult a zeneiskolai képzés is, először a Mikrokozmosz Művészeti Iskola kihelyezett tagozataként, majd 2005-től önálló művészeti tagozatként, ugyanakkor a zenei képzés képzőművészeti tagozattal is bővült. 2002/2003-as tanévtől az intézmény a Pannon Középiskola és Szakiskola Kadarkúti Tagintézményeként adott helyet a felnőttképzésnek. 2007 szeptemberétől mindezt a Művelt Szakemberekért Alapítvány keretei között végezte az intézmény, majd a 2008-2012-ig a budapesti Leonardo Középiskola tagintézményeként. 2005 szeptemberében indult az Egységes Gyógypedagógiai Szakszolgálat működése, korai fejlesztés, logopédia szakágakban. A 2006/07-es tanévtől bővült a tevékenységi kör: az értelmileg akadályozott (közepesúlyos értelmi sérült) gyermekek képzése integrált oktatás keretében történik. Ezen kívül a tagozat kibővült a speciális szakiskolával (9 - 10. évfolyamon), valamint szakszolgálati feladatok ellátásával. Így az általános iskola jelenleg alsó és felső tagozatot működtet, napközi, gyógypedagógiai osztály és napközi, valamint kollégiumi szolgáltatás mellett. A Kadarkúton lévő általános iskola körzetébe tartoznak Hedrehely, Hencse Kőkút és Visnye települések.



25. ábra: Jálics Ernő Általános Iskola és Kollégium

## Jálics Ernő Szakképző Iskola és Szakiskola

A Jálics Ernő Szakképző Iskola és Szakiskola 2015. július elseje óta önálló intézményként működik a Kaposvári Szakképzési Centrum egyik intézményeként. Ekkor vált ketté az általános iskola, a Jálics Ernő Általános Iskola, Alapfokú Művészeti Iskola és Kollégium, illetve a középiskola, a Jálics Ernő Szakképző Iskola és Szakiskola.



26. ábra: Jálics Ernő Szakképző Iskola és Szakiskola

A középiskola képzési programja:

1. technikus nevelés-oktatás
2. szakképző iskolai nevelés-oktatás
3. szakiskolai nevelés-oktatás (azoknak a sajátos nevelési igényű gyermekeknek, tanulóknak az iskolai, akik a többi gyermekkel, tanulóval nem foglalkoztathatók együtt) a többi tanulóval együtt nevelhető, oktatható sajátos nevelési igényű tanulók iskolai nevelése-oktatása
4. érettségi felkészítő évfolyam-esti és nappali munkarend szerint
5. felnőttek szakmai oktatása – esti munkarend szerint

A középiskola struktúrája:

1. Technikum: 9.-13. évfolyam
2. Szakképző iskola: 9-11. évfolyam

3. Szakiskola: 9/E - 9. évfolyam
4. Felnőttek szakmai oktatása: 11 - 12. évfolyam
5. Érettségire felkészítő levelező oktatás: 11-12. évfolyam

Az iskolában oktatott szakmák:

- cukrász
- panziós-fogadós
- pincér, vendégtéri szakember
- szakács

Kadarkúton az óvodai, általános iskolai és középiskolai oktatásban résztvevők száma stabilnak mondható, középiskolai adatok 2015 után nem állnak rendelkezésre.

Mutatók	Időszak										
	2012	2013	2014	2015	2016	2017	2018	2019	2020	2021	2022
<b>Óvoda</b>											
Óvodai férőhelyek száma (fő)	125	125	125	125	100	100	100	100	100	100	99
Óvodába beírt gyermekek száma (fő)	126	111	97	86	74	97	107	107	94	100	99
<b>Általános iskola</b>											
Általános iskolai tanulók száma a nappali oktatásban (fő)	359	343	327	297	285	265	246	232	232	229	221
Más településről bejáró általános iskolai tanulók száma a nappali oktatásban (fő)	151	138	142	118	121	106	91	77	78	86	77
<b>Középiskola</b>											
Középiskolai tanulók száma a nappali oktatásban (fő)	43	50	46	55							
Szakközépiskolai tanulók száma a nappali oktatásban (fő)	43	50	46	55							
Más településről bejáró középiskolai tanulók száma a nappali oktatásban (fő)	26	27	18	31							

2. táblázat: Oktatásban résztvevők száma Kadarkúton (forrás: KSH adatok alapján saját szerkesztés)

A kadarkúti oktatási intézményekben a hátrányos és halmozottan hátrányos helyzetű gyerekek és fiatalok segítése megoldott, számuk az elmúlt 10 évben csökkenő tendenciát mutat.

Az általános iskolában a hátrányos helyzetű tanulók és a veszélyeztetett helyzetű tanulók kapcsán a feladatkörük közé tartozik ezen tanulók felkutatása és nyilvántartásba vétele, beilleszkedési zavarokkal, illetve tanulási nehézségekkel küszködő tanulók problémáinak feltárása, a segítségnyújtás megszervezése.

A középiskolában többi tanulóval együtt nevelhető/ oktatható sajátos nevelési igényű tanulók nevelése-oktatása történik és azoknak a sajátos nevelési igényű tanulóknak, akik az erre a célra létrehozott gyógypedagógiai iskolai osztályokban eredményesebben foglalkoztathatók.

	Óvodai HH	Óvodai HHH	Általános iskolai HH	Általános iskolai HHH	Középfokú HH	Középfokú HHH	Összes HH	Összes HHH
2012	46	18	119	65	80	35	245	118
2013	43	18	87	42	91	47	221	107
2014	6	12	3	22	10	23	19	57
2015	5	11	9	29	10	15	24	55
2016	12	5	19	12	13	8	44	25
2017	9	1	39	17	10	5	58	23
2018	12	5	19	12	13	8	44	25
2019	7	3	29	7	8	3	44	13
2020	12	2	23	10	7	1	42	13
2021	15	3	30	9	31	10	76	22
2022	10	1	28	8	13	3	51	12
2023	7	1	11	21	5	9	23	31

3. táblázat: Hátrányos és Halmozottan Hátrányos helyzetű tanulók Kadarkúton (forrás: TEIR adatok alapján saját szerkesztés)

#### 2.5.4 Sport

A településen a sportolási lehetőséget civil szervezetek látják el, mint a Kadarkút Városi Sportkör és a Kadarkúti Kulturális és Szabadidő Egyesület.

A Kadarkút Városi Sportkör (korábban: Kadarkút Nagyközségi Sportegyesület) 1 labdarúgó szakosztállyal működik már több évtizede, tevékenysége meglehetősen sokrétű. A Sportkör keretein belül több csapat is működik, melyek rendszeresen komoly helyezéseket érnek el. A Sportkör országos sportrendezvény lebonyolításában is részt vesz, melynek helyszíne a kadarkúti sportpálya.

A Kadarkúti Kulturális és Szabadidő Egyesület 2004-ben alakult, főként óvónőkből, a művelődési ház dolgozóiból és a városért tenni akaró közösségi emberekből. Fontos feladatnak tekinti a település kulturális életének színesebbé tételét, a közösségfejlesztést, különösen a két érzékeny korosztályra, az ifjúságra és az idős lakosság sport- és szabadidős programjainak gazdagítására, preventív programok megvalósítására. Az egyesület támogatja a kadarkúti szkander klub tevékenységét. Tagjai részt vettek a Kadarkúton megtartott Országos Szkander Bajnokság megszervezésében. Az Egyesület tagsága kiemelkedően fontos szerepet tulajdonít a településen élő hátrányos helyzetű gyermekek esélyegyenlőségének javítására, ezért több ízben is támogatta anyagilag a helyi civil szervezetek összefogásával megszervezett balatoni táboroztatásukat.



## 2.5.5 Kultúra

Jelenleg kettő könyvtár áll rendelkezésre Kadarkúton, az id. Kapoli Antal Művelődési Ház és a Bokor József Városi Könyvtár.

id. Kapoli Antal Művelődési Ház

Az id. Kapoli Antal Művelődési Ház 1963-ban épült, majd rövid nyitvatartás után testnevelési céllal lett használva. A 80-as évek végén került sor arra a rekonstrukcióra, melynek révén mai állapotában is láthatjuk. Ekkor történt a nagyterem felújítása, a könyvtár felköltöztetésére az emeleti nagyterembe (volt bálterem), a fűtésrendszer korszerűsítésére (az egész házban gázfűtést vezettek be), a vizes blokk felújítására, emellett 4 női és 4 férfi WC-t adtak át. Korszerűsítették az előtéri világítást, valamint beszerettek technikai eszközöket. 2022. novembertől az id. Kapoli Antal Művelődési Ház csak cirkulátoros fűtéssel működtethető, határozatlan ideig. A helyi határozat értelmében a Kadarkúti Közös Önkormányzati Hivatal kérésre nyitják ki az épületet.



27. ábra: id. Kapoli Antal Művelődési Ház és Könyvtár

Ingyenes és részben ingyenes szolgáltatásokat nyújt, mint:

1. ingyenes Wi-Fi
2. fénymásolás
3. nyomtatás
4. szkennelés
5. szövegszerkesztés
6. internetezés
7. számítógép használat



A Művelődési Házban megtalálhatóak még a könyvtáron kívül Digitális Jóléti Pont, Stúdiószoza, valamint egyesületeknek is jelen vannak, mint a Kadarkúti Szkander Egyesület és a Kadarkúti Kulturális és Szabadidő Egyesület.

A jelenlegi munkakörök kielégítik a szakmai feladatokat, ám a technikai munkatársak munkája hiányos az intézményben, főként nagyobb rendezvények előkészítésekor, megvalósításakor és az utómunkálatok elvégzésekor. Hosszú távon takarító szükséges, munkaszerződéssel, továbbá, a szakmai munkatársaknak szükséges képzéseken részt venni, hogy a korszerű kihívásoknak meg tudjanak felelni. Maga a művelődési ház épülete is felújításra szorul, mind az épületen belül, mind annak környezetében, annak érdekében, hogy megfeleljen a szakmai követelményeknek, valamint használhatóvá váljon kültéri programok szervezésére és téli beltéri programokhoz is.

Az intézmény leginkább bérjellegű és dologi kiadásokat generál, a 2022-es évben ez 20.857.635 Ft volt. Bevétele az intézménynek nincs, a terembérbeadások az önkormányzati költségvetésben jelennek meg, így a jelenlegi gazdasági helyzet, infláció és megemelkedett rezsiköltségek jelentősen terhelik az intézményt, működését gátolják, leginkább a téli időszakban, mikor az elmúlt évben gázpalackos fűtést használtak a szakkörök megtartásához, melyek 6-19 fős változó létszámmal valósultak meg.

#### Bokor József Városi Könyvtár

A Bokor József Városi Könyvtár az id. Kapoli Antal Művelődési Ház emeletén működik 2007 óta, állományában megtalálhatók hangoskönyvek, zenei CD-k, DVD filmek, valamint szöveges dokumentumok CD-n, melyek az olvasók számára kölcsönözhetőek. Különböző alapszolgáltatásokat kínál, beiratkozással, pedig további szolgáltatások érhetőek el.

Beiratkozás nélkül igénybe vehető alapszolgáltatások:

1. a könyvtár látogatása
2. katalógusok használata
3. információ a könyvtárról és a könyvtári rendszerről
4. szabadpolcokon elhelyezett könyvek, folyóiratok helyben használata
5. könyvtári rendezvények
6. nyomtatás, fénymásolás, szkennelés

Beiratkozáshoz kötött szolgáltatások:

1. számítógép és internethasználat
2. könyvtári dokumentumok kölcsönzése
3. könyvtárközi kölcsönzés

4. házhozszállítás
5. irodalomkutatás

#### 2.5.6 Egyéb közszolgáltatások, közigazgatási funkciók elhelyezkedése

Kadarkút városközpontjában találhatóak a város alapfokú ellátáshoz szükséges funkciók. Bankfiók nem üzemel Kadarkúton, banki szolgáltatás elérhető a Városháza épületében kihelyezett K&H bankautomatában, valamint a Jálics Ernő Általános Iskola és Kollégium épületében kihelyezett OTP bankautomatában. A Posta a Fő utcához közel, a Petőfi utcában helyezkedik el, szintúgy, mint az Önkormányzati Tűzoltóság.



28. ábra: Tűzoltóság

A Tűzoltóság szakmai munkáját 9 főállású dolgozóval és 3 megbízási szerződéses tűzoltóval látja el, szerződéses tűzoltó autón. Anyagi források hiányában létszámbővítés nem lehetséges. Bémunkában a tűzoltóság veszélyes fakivágást, valamint kisépkezelői oktatást is végez. A 2022-es évben 93 riasztást kezelt a Tűzoltóság, 42 tüzeset, 43 műszaki mentés, valamint 8 téves riasztás történt.

A városban rendőrőrs is működik az Árpád utcában, segítve a közbiztonság megőrzését.

### 2.5.7 Civil szervezetek

Kadarkút városában több civil szervezet működik, melyek felelnek a helyi közösségek aktivitásáért és a társadalmi összefogásért, akár a szociális segítségnyújtás, a kultúra vagy a sport területén.

#### Kadarkút Városi Sportkör

A Kadarkút Városi Sportkör évente két országos sportrendezvény lebonyolításában is részt vesz, melynek helyszíne a kadarkúti sportpálya. A Sportkör keretén belül működik a labdarúgó szakosztály. Az egyesület keretein belül több csapat is működik, melyek rendszeresen komoly helyezéseket érnek el. A labdarúgó szakosztálynak Megye I. osztályos csapata van.

#### Kadarkúti Kulturális és Szabadidő Egyesület

A Kadarkúti Kulturális és Szabadidő Egyesület 2004-ben alakult, főként óvónőkből, a művelődési ház dolgozóiból és a városért tenni akaró közösségi emberekből. Az egyesület fő céljaként tűzte ki a település értékeinek megőrzését, történelmi és néprajzi hagyományainak ápolását, Kadarkút kulturális és természetbeni örökségének megóvását. Fontos feladatnak tekinti a település kulturális életének színesebbé tételét, a közösségfejlesztést, különösen a két érzékeny korosztályra, az ifjúságra és az idős lakosság sport- és szabadidős programjainak gazdagítására, preventív programok megvalósítására.

#### Kadarkúti Önkéntes Tűzoltó Egyesület

Az egyesületet 1892. január 24-én alapította Kohn Bernát főparancsnok és Müller Károly osztályparancsnok vezetésével a kadarkúti tűzvédelem ellátását vállaló férfiak. A nagy múltú Kadarkúti Önkéntes Tűzoltó Egyesület azóta is működik, segítve a Tűzoltóság munkáját.

#### Kadarkúti Roma Egyesület

Az egyesület célja az érdekképviselet, Kadarkút kisebbségi és többségi társadalmi kapcsolatainak, valamint kulturális hagyományainak ápolása, a cigányság általános problémájának megoldása, továbbá a rászorultak segítése. Az egyesületi munka során a városi önkormányzat, a különböző alapítványok a Magyarország Etnikai Kisebbségi Hivatal és az Országgyűlés támogatásával komoly szervezeti munka végzésére nyílik lehetőség. Az egyesület munkája során különböző pályázatok benyújtásával igyekszik a helyi kisebbség részére munkalehetőséget, megélhetést biztosítani, valamint a családok életkörülményeinek javítását a cigány gyermekek és családok kapcsolatainak ápolását segíteni.

## „Gyermekeink a Jövő” Alapítvány

1992 óta működik a Jálics Ernő Általános Iskola mellett a "Gyermekeink a Jövő" Alapítvány. Célja az oktatás anyagi, technikai feltételeinek javítása, műszaki berendezések, taneszközök beszerzése a felzárkóztatás és tehetséggondozás érdekében, nyelvtanulás, külföldi cserekapcsolatok kiépítésének segítése, tanulmányi és egyéb versenyek, vetélkedők szervezéséhez támogatás, kulturális, szabadidős programok támogatása.

## Kadarkút Város Polgárőr Egyesület

Az egyesület célja a helyi közrend és közbiztonság védelme, javítása, a személy- és vagyonvédelem, bűnmegelőzés hatékonyságának fokozása, az állampolgárok biztonságának védelme, biztonságérzetük javítása.

## Hedrehely-Kadarkút és Vidéke Földtulajdonosi Közösség Vadásztársaság

A vadásztársaság az érintett földtulajdonosok által önkéntesen létrehozott önkormányzattal és nyilvántartott tagsággal rendelkező vadászegyesület. A vadásztársaság a Vtv. 13.§ szerint a földtulajdonosok társult vadászati jog gyakorlására jogosult szervezete, területén vadászatot, bérvadásztatást és szakszerű vadgazdálkodást folytat, figyelemmel a mindenkori természetvédelmi és vadászati előírásokra.

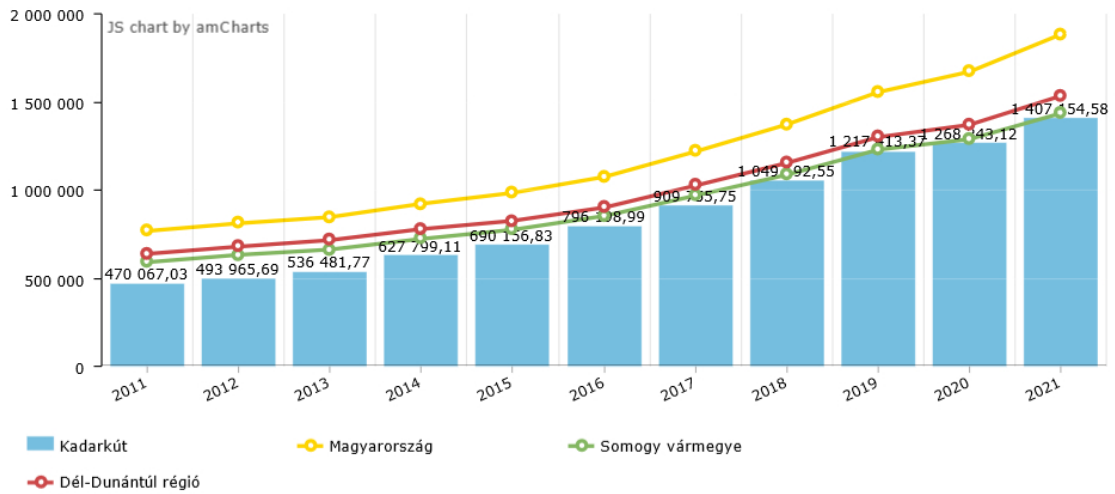
### 2.5.8 Egyházak

Egyházi élet tekintetében Kadarkúton három fő egyházi gyülekezet található, a Szentháromság Római Katolikus Plébánia, a Kadarkúti Református Egyházközség és a Magyar Pünkösdi Egyház. Utóbbi Szeretetotthont működtet Kadarkúton, 2016 eleje óta 55 férőhelyre bővülve folytatja korábban megkezdett munkáját. A kastély lakói élvezhetik a 8 hektárnyi park által biztosított békét és nyugalmat a Zselic szívében.

## 2.6 A település gazdasága

### 2.6.1 Jövedelmi helyzet

A város lakosságának átlagos jövedelmi helyzete hasonló a vármegyei átlaghoz, ami mintegy 30%-kal marad el az országos egy lakosra jutó belföldi nettó jövedelem értékétől. Az elmúlt időszakban a jövedelem növekedése hasonló mértékű volt, mint a vármegyében, illetve a régióban, ugyanakkor elmaradt az országos növekedési trendtől.



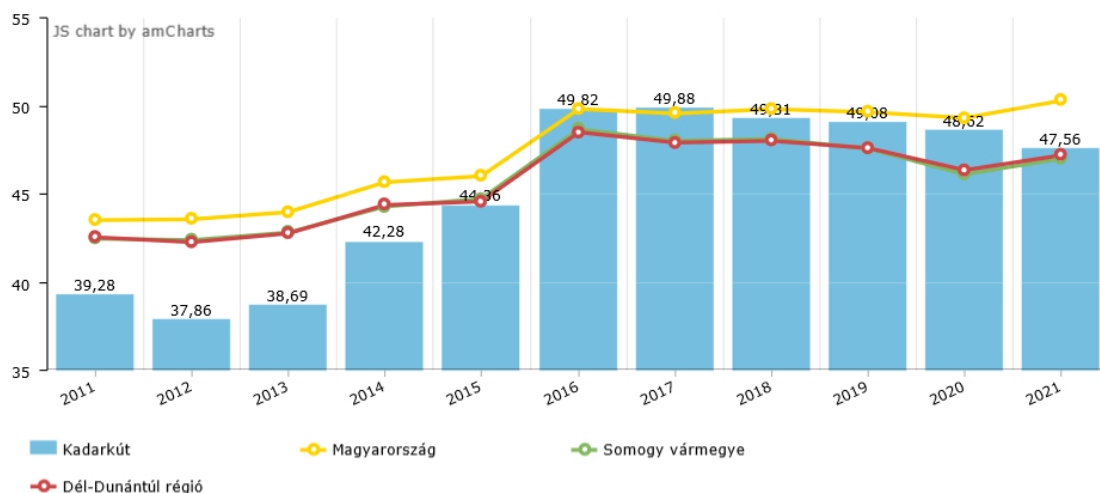
29. ábra: Egy lakosra jutó nettó belföldi jövedelem (Ft) (forrás: TEIR)

A város fajlagos jövedelmi szintje elmarad a megyeszékhelytől, illetve a megyeszékhely közvetlen szomszédságában fekvő településektől, ugyanakkor meghaladja a Kaposvári járás átlagos jövedelmi szintjét, valamint jelentősen magasabb a környező települések szintjénél. A legalacsonyabb jövedelem Rinyakovácsiban, Kőkúton és Visnyén mérhető.



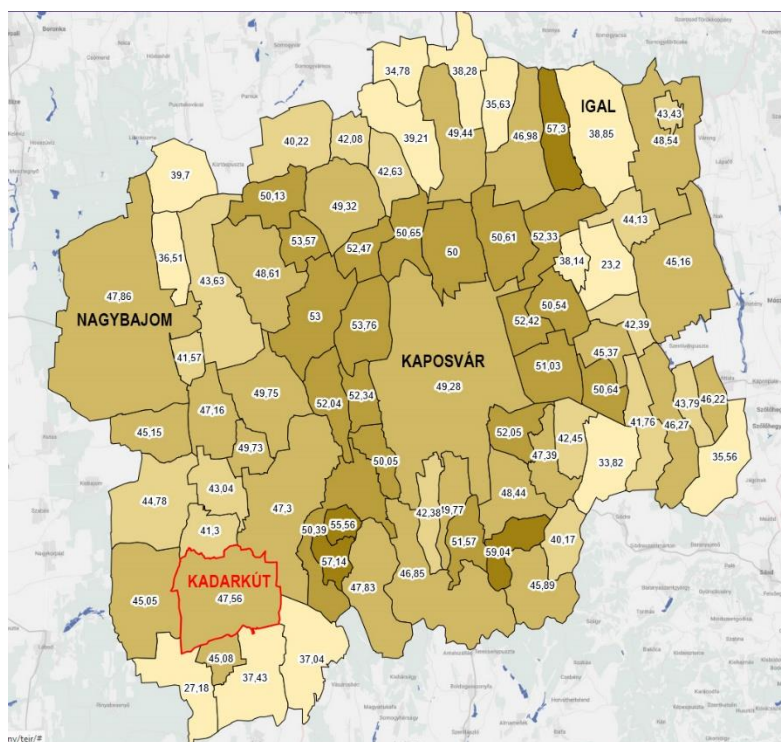






32. ábra: 100 lakosra jutó SZJA adófizetők száma (forrás: TEIR)

Az adózók arányát összehasonlítva a járás településein, a legmagasabb arány a megyeszékhely agglomerációjába tartozó településeken van, Kadarkút a megyeszékhelyt megközelítő értéket mutat, ugyanakkor a város körüli kistelepüléseken alacsony az adózók aránya, különösen Kőkúton.

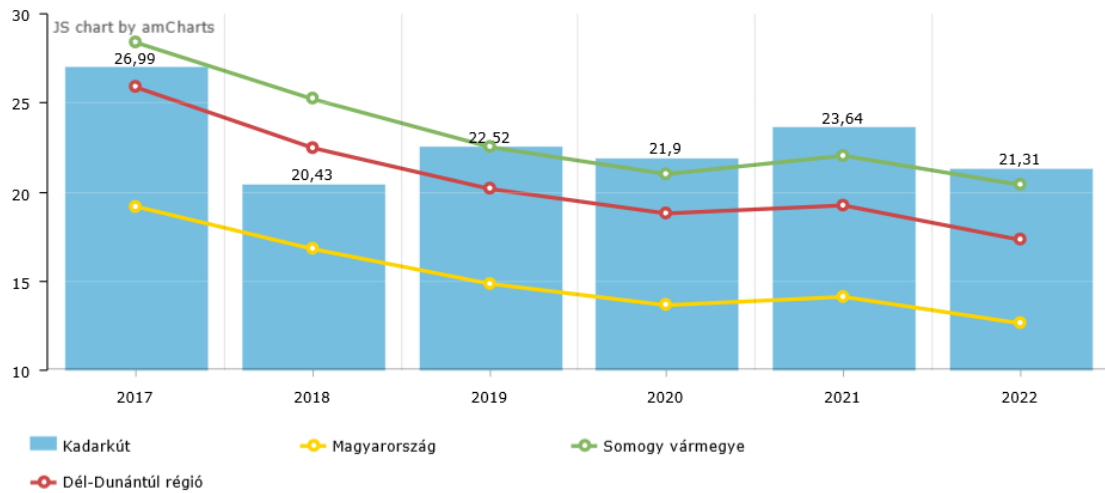


33. ábra: Az SZJA adófizetők aránya a Kaposvári járás településein, 2021 (forrás: TEIR)

A város lakosságának jövedelmi szintjéhez és a demográfiai folyamatokhoz kapcsolódóan a kedvezőtlen szociális helyzetre utal a rendszeres gyermekvédelmi támogatásban részesítettek magas

aránya: minden ötödik fiatal részesül ilyen juttatásban, mely magasabb a megyei és országos aránynál.

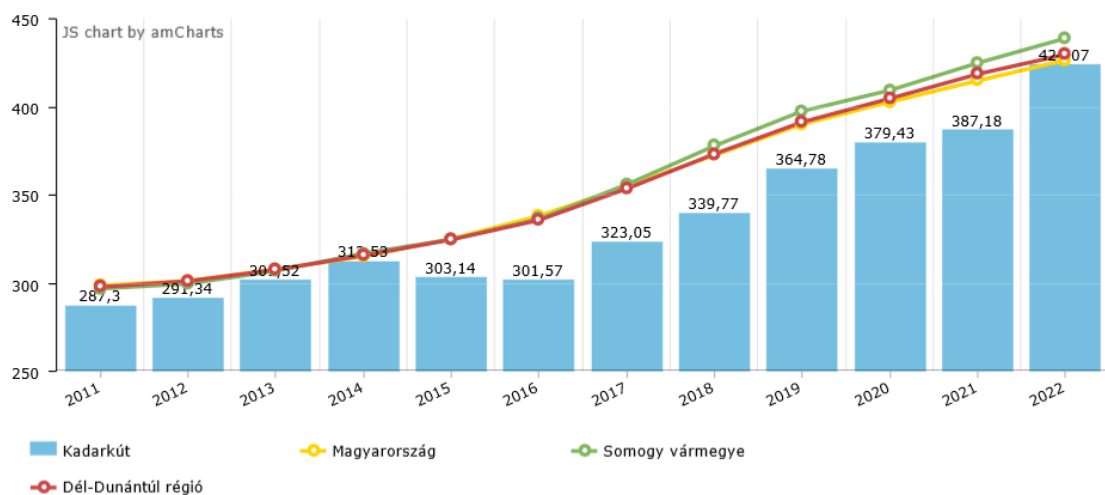
(c) 2023 Lechner Nonprofit Kft. Készült a TEIR-rel.



34. ábra: 100 kiskorúra jutó rendszeres gyermekvédelmi támogatásban részesítettek havi átlagos létszáma (forrás: TEIR)

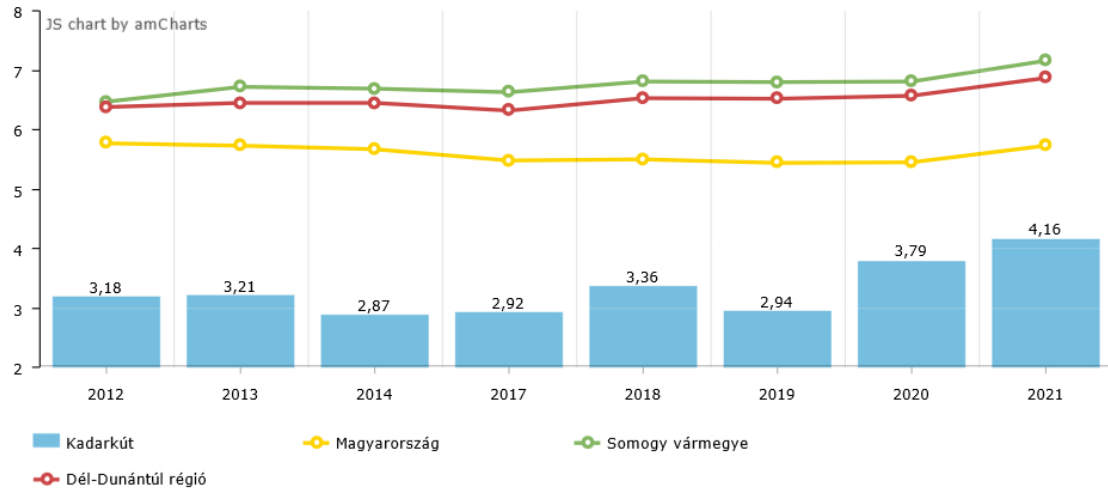
A jövedelmi viszonyokra utal az 1000 lakosra jutó személygépkocsik száma, mely szintén növekvő tendenciát mutat. A városban ez a mutató 2015 és 2021 között jelentősen elmaradt a hasonló nagyságú megyei és országos értéktől, ugyanakkor 2022-re elérte az országos szintet.

(c) 2023 Lechner Nonprofit Kft. Készült a TEIR-rel.



35. ábra: 1000 lakosra jutó személygépkocsik száma (forrás: TEIR)

A városban a működő civil szervezetek száma alacsony, jelentősen elmarad a megyei, de az országos átlagtól is, ha az 1000 lakosra jutó fajlagos értékeket hasonlítjuk össze.



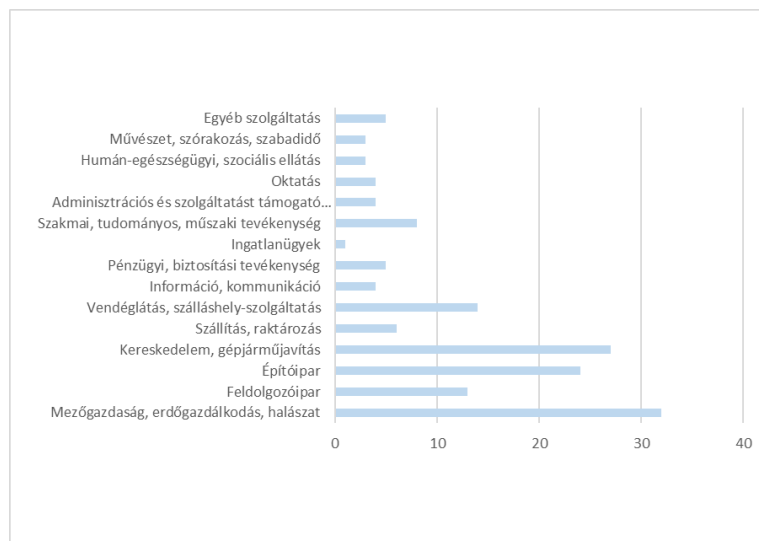
36. ábra: 1000 lakosra jutó civil szervezetek száma (forrás: TEIR)

## 2.6.2 Vállalkozások a városban

A városban 2021-ben összesen 153 darab működő vállalkozást tartottak nyilván, amelyeknek a székhelye a városban volt. Ebből 112 egyéni vállalkozás volt, 41 pedig társas vállalkozás. A működő vállalkozások 73% egyéni vállalkozó volt, 34 darab Kft., 5 Bt., egy Zrt. formában működött.

A vállalkozások 91,5%-a (140 darab), 5 fő foglalkoztatottnál kisebb, mikrovállalkozás volt, hét vállalkozás 5-9 főt, öt vállalkozás foglalkoztatott 10-19 főt, egy pedig 20-49 főt.

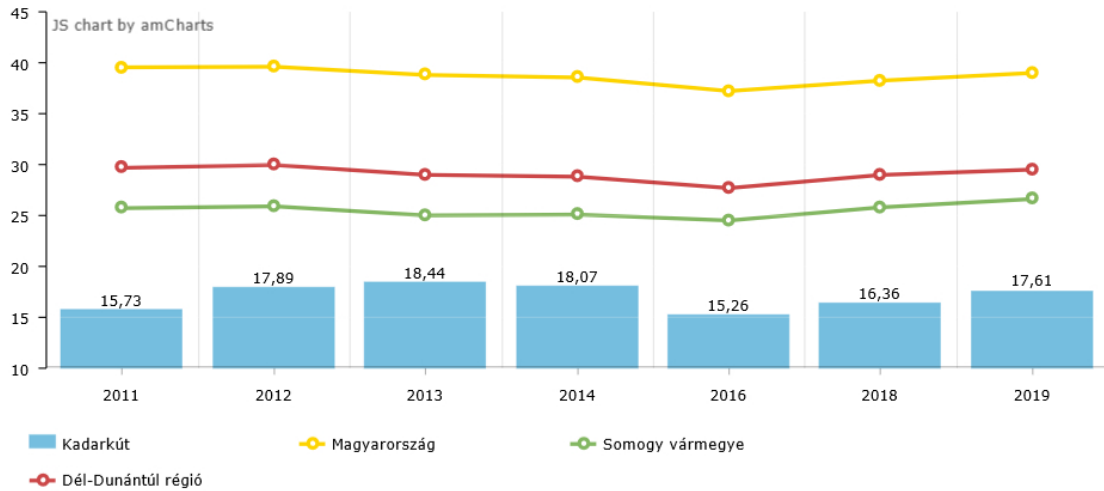
A legtöbb vállalkozás az építőiparban (24 db), a kereskedelem, gépjárműjavítás területén (27 db) és a mezőgazdaság, erdőgazdálkodás területén (32 db) tevékenykedett.



37. ábra: Működő vállalkozások Kadarkúton (2021) (forrás: KSH)

Összehasonlítva a városban működő társas vállalkozások 1000 lakosra jutó számát, azt tapasztaljuk, hogy Kadarkúton csupán az országos érték 44%-át éri el ez a mutató és a vármegyei értéknek is csak a kétharmadát, tehát viszonylag alacsony a társas vállalkozások száma a városban.

(c) 2023 Lechner Nonprofit Kft. Készült a TEIR-rel.

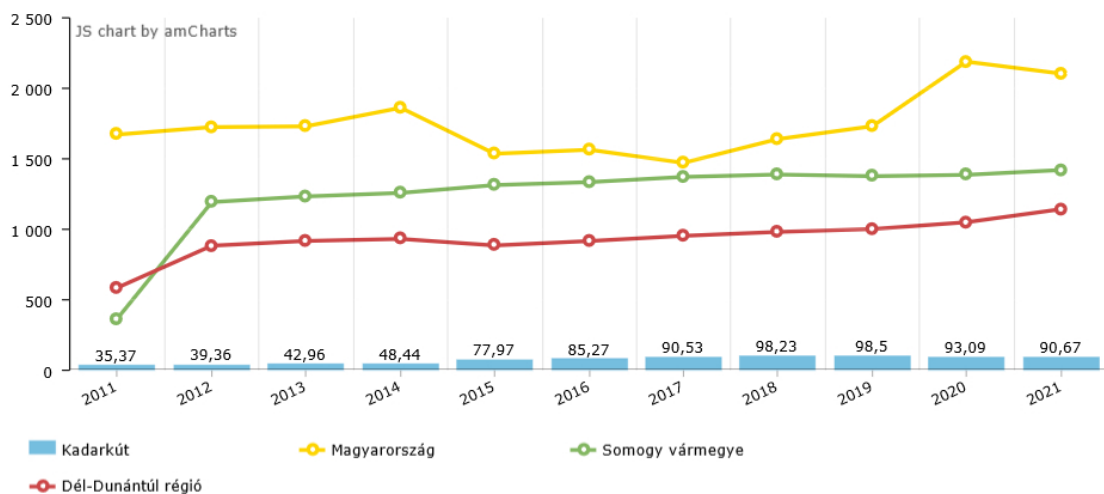


38. ábra: 1000 lakosra jutó működő társas vállalkozás száma (forrás: TEIR)

Ugyanakkor az egyéni vállalkozások számát vizsgálva a városban 1000 lakosra vetítve 25%-kal több egyéni vállalkozó működött, mint országosan és a megyei és regionális átlagot is meghaladta.

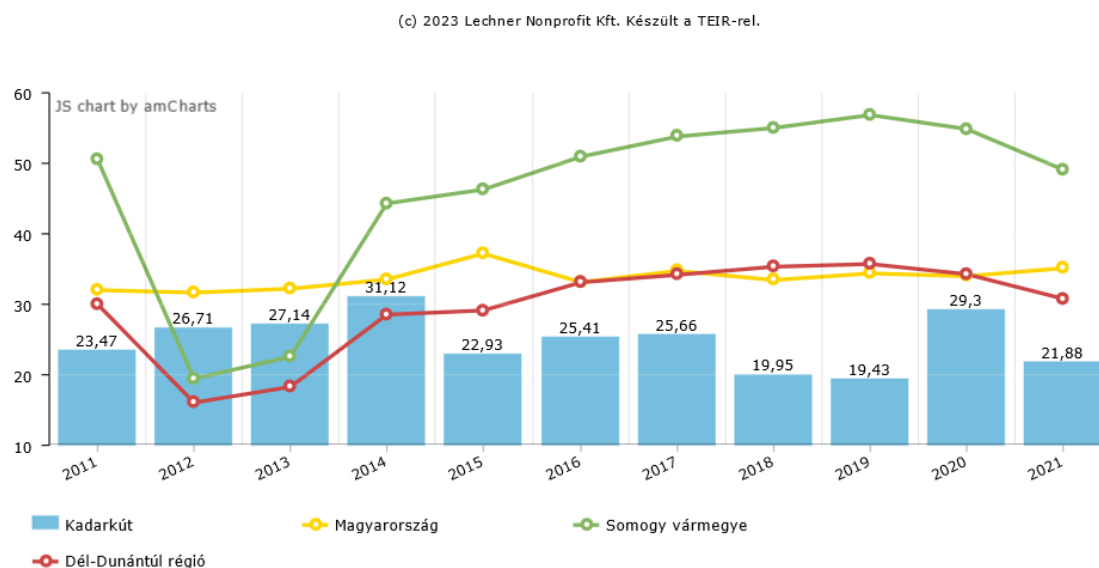
A társas vállalkozások jegyzett tőkéjének nagysága 1000 főre vetítve jelentősen elmarad a régiós és vármegyei átlagtól. Az elmúlt tíz évben nem mutatkozott jelentős növekedés ezen a területen sem megyei, sem városi szinten.

(c) 2023 Lechner Nonprofit Kft. Készült a TEIR-rel.



39. ábra: Egy lakosra jutó vállalkozások jegyzett tőkéje (1000 Ft) (forrás: TEIR)

A társas vállalkozások nettó árbevételének mintegy ötöd része származik külpiazi értékesítésből, mely alacsonyabb arányt képvisel az országos (33%) és vármegyei (50%) értéknél.



40. ábra: Export aránya az értékesítés nettó árbevételéből (%) (forrás: TEIR)

A városi székhelyű vállalkozások közül 21 vállalkozás nettó árbevétele haladta meg az 50 millió forintot 2022-ben. A legnagyobb vállalkozás repülőtér üzemeltetés és repülőgép javítás területén tevékenykedik. Emellett a legnagyobb vállalkozások a mezőgazdaság, fafeldolgozás területén működnek, illetve van egy-két nagyobb forgalmú vállalkozás a kereskedelem területén is.

A város területén a hatályos településszerkezeti terv alapján nyolc különböző helyszínen van meglévő, illetve tervezett gazdasági terület kijelölve. Ezek kisebb méretű területek a város lakóövezetének külső határán, illetve külterületén. A legnagyobb egybefüggő gazdasági terület, melynek besorolása Gip – gazdasági ipari terület a város észak-nyugati, belterülethez kapcsolódó részén, a Gige-Nagybajom, valamint Bárdudvarnok-Kaposvár irányába kivezető utak csomópontjában, a repülőtér térségében helyezkedik el. Az önkormányzat tulajdonában jelenleg nincs nagyobb összefüggő, gazdasági tevékenységre kijelölt terület.

A Kadarkúti Repülőtér 800 méteres füves kifutópályával rendelkező nem nyilvános le- és felszállóhely. A repülőtér üzemeltetője szolgáltatások széles körét nyújtja, mint mezőgazdasági repülés, légifotózás, légi taxi, sétarepülés, helikopter és repülőgép üzemeltetés, repülőgép karbantartás, pilótaképzés stb.





*41. ábra: Kadarkúti Repülőtér*

Ugyan a város területén nem található kiváló vagy jó termőhelyi adottságú szántóterületek, a különleges talaj adottságok egyes kultúrák, mint szelídgesztenye termesztése, megfelelő alapot biztosít. E mellett állattenyésztésre és erdőtelepítésre is alkalmas a város külterülete.

A város területének több mint 50%-a jelenleg is erdőterület, melynek egy része szomszédos a Zselici Tájvédelmi Körzettel, mely a Duna-Dráva Nemzeti Park kezelésében van. Az erdőterületek gazdasági adottságai mellett alkalmasak az aktív kikapcsolódásra is melyet erősítenek a tájképi adottságok. Ugyanakkor jelenleg a városban kevés szálláshely működik.

A legnagyobb árbevételű vállalkozások adatait az alábbi táblázat foglalja össze.

Ssz.	Cégnév	Cím	Alapítás (év)	Lét-szám (fő)	Nettó árbevétel millió Ft	Adózott eredmény millió Ft	Főtevékenység
1	FLY-COOP Légi Szolgáltató KFT.	Repülőtér 0149/23. hrsz.	1997	42	4 324	180	3316 Repülőgép, úrhajó javítása
2	KADARKÚTI TREND Termelő és Szolgáltató ZRt	Kossuth L. u. 0152. hrsz.	2000	10	3 679	162	4621 Gabona, dohány, vetőmag, takarmány nagykereskedelme
3	NOVÁK 1976 Kereskedelmi és Szolgáltató KFT	Nagy utca 67.	2005	24	721	45	4673 Fa-, építőanyag-, szaniteráru-nagykereskedelem
4	RADÁK Építőipari és Szolgáltató KFT	Fő utca 26.	2003	15	592	135	4221 Folyadék szállítására szolgáló közmű építése
5	Mannász Béláné	Árpád utca 35.	2010	8	...	...	5630 Italszolgáltatás
6	AEROGLOBE KFT	Repülőtér 0149/23.	2005	12	330	181	6820 Saját tulajdonú, bérelt ingatlan bérbeadása, üzemeltetése
7	Borda Róbert	NAGY UTCA 25.	2019	7	...	...	4671 Üzem-, tüzelőanyag nagykereskedelme
8	Horváthné Takács Krisztina	Kossuth Lajos utca 27.	2005	1	...	...	4726 Dohányáru-kiskereskedelem
9	Tiba-Team Építőipari KFT	0149/23. hrsz.	2016	3	142	7	4120 Lakó- és nem lakó épület építése
10	RG PATIKA KFT	Petőfi utca 4.	2007	3	139	6	4773 Gyógyszer-kiskereskedelem
11	Vóta-kert Mezőgazdasági, Termelő és Szolgáltató KFT	1112 hrsz.	2001	16	127	47	0125 Egyéb gyümölcs, héjastermésű termesztése
12	BAURENTER Építőipari, Kereskedelmi, Szolgáltató, Mérnöki és Fővállalkozó KFT	Fő utca 19.	2013	8	120	8	4120 Lakó- és nem lakó épület építése
13	DOM Bútorgyártó és Kereskedelmi KFT	Körmendi utca 88.	2006	7	104	1	4759 Bútor, világítási eszköz, egyéb háztartási cikk kiskereskedelme
14	MÁTÉS-TRANSZ Szolgáltató és Kereskedelmi KFT	Rákóczi Ferenc utca 37.	2011	2	82	4	4941 Közúti áruszállítás
15	LENDRIT KFT	Árpád utca 3/A	2020	7	73	5	1071 Kenyér; friss pékáru gyártása
16	DTL-Tech KFT	Kossuth L. utca 74.	2022	1	69	3	4511 Személygépjármű-, könnyűgépjármű kereskedelem
17	RAJ Építőipari és Szolgáltató KFT	Fő utca 26.	2008	7	67	2	4221 Folyadék szállítására szolgáló közmű építése
18	Buzsáki Group KFT	Hősök tere 1/E	2019	2	65	1	4711 Élelmiszer jellegű bolti vegyes kiskereskedelem
19	JAK-TECH Kereskedelmi és Szolgáltató KFT	Vasút utca 131/14.	2008	2	63	0,4	4120 Lakó- és nem lakó épület építése
20	ER-GA AGRO Kereskedelmi és Szolgáltató KFT	Árpád utca 4.	2013	2	55	3	4776 Dísznövény, vetőmag, műtrágya, hobbiállattelel kiskereskedelme
21	HANA Ökoinvest Nonprofit KFT	Árpád utca 27.	2016	31	49	4	5210 Raktározás, tárolás

4. táblázat: Legnagyobb árbevételű városi székhelyű vállalkozások (2022) (forrás: Opten adatok alapján saját szerkesztés)

Működik néhány olyan vállalkozás is a településen, melynek székhelye más településen van, de kadarkúti telephelyén jelentős gazdasági tevékenységet folytat, mely helyi iparüzési adófizetésben is megnyilvánul.

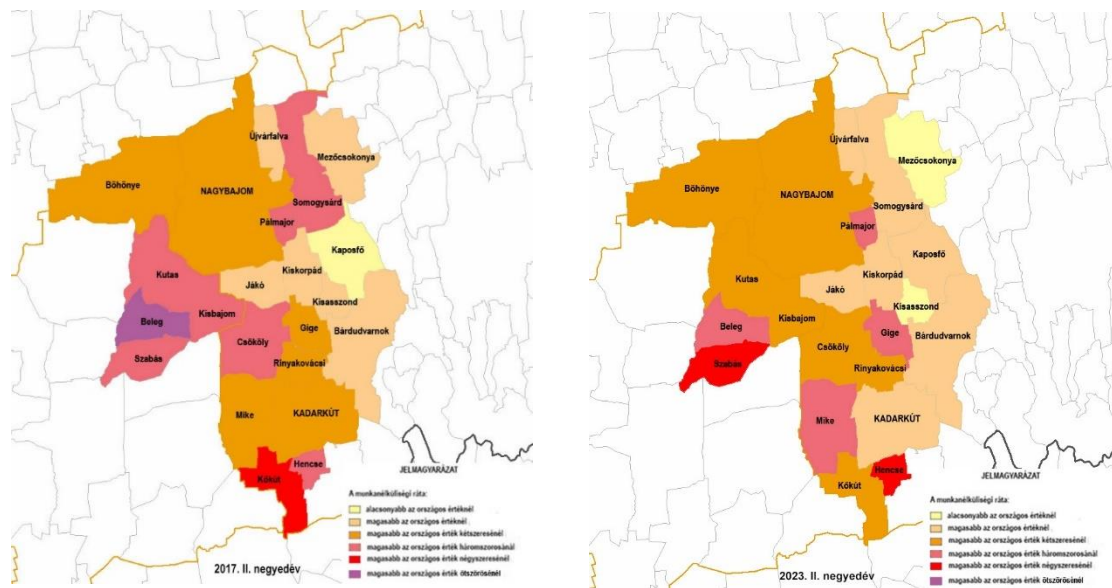
Ssz.	Cégnév	Cím	Alapítás (év)	Lét-szám (fő)	Nettó árbevétel millió Ft	Adózott eredmény millió Ft	Főtevékenység
1	SARKPONT Ipari, Kereskedelmi és Szolgáltató Zrt. (Kaposvár)	Kadarkút, Vótapuszta 1132.	1998	49	1 474	279	1039 Egyéb gyümölcs-, zöldségfeldolgozás, -tartósítás
2	Kapos-Coop Kereskedelmi Zrt. (Kaposvár)	Kadarkút, Árpád utca 2/A.	1999	163	2 979	174	4711 Élelmiszer jellegű bolti vegyes kiskereskedelem
3	HB Group Kereskedelmi és Szolgáltató Kft. (Budapest)	Kadarkút, Hősök tere 4.	1995	254	13 046	319	4775 Illatszerek-kiskereskedelem

5. táblázat: Jelentősebb nem kadarkúti székhelyű vállalkozások a városban (2022) (forrás: Opten adatok alapján saját szerkesztés)

### 2.6.3 Munkaerőpiac

A városban a munkanélküliségi ráta meghaladja az országos értéket. Ez is hozzájárult ahhoz, hogy 2017-ben Nagybjom, Kadarkút várossal és környező 20 településsel elindította a helyi munkaerőpiaci paktum projektjét (Nagybjom Térségi Munkahelyteremtő Integráció). E projekt is hozzájárult ahhoz, hogy a paktum térség több településén is kedvezőbb lett a munkaerőpiaci helyzet

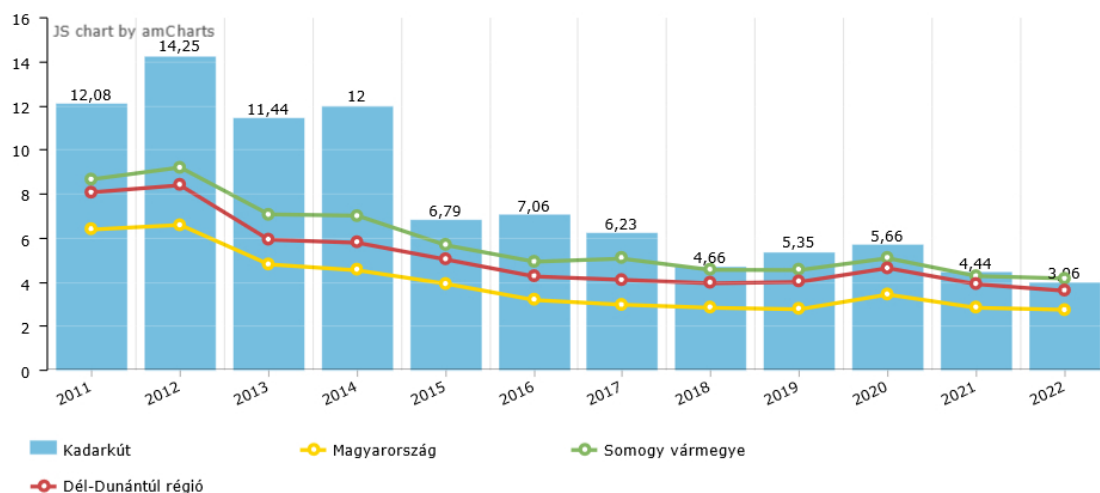
az országos értékhez és trendhez viszonyítva. Ha összehasonlítjuk 2017 és 2023 azonos időszakát az egyes településeken mért munkanélküliségi ráta tekintetében az országos értékhez viszonyítva, akkor azt láthatjuk, hogy különösen a térség keleti felén elhelyezkedő települések esetén javult a helyzet, két településen a munkanélküliségi ráta alacsonyabb volt, mint az országos érték. Kadarkút város helyzete is jelentősen javult ezen időszak alatt, az országos rátához viszonyított 2,3-szoros szintről 1,7-szeresre. Ugyanakkor Mike és Gige relatív helyzete romlott ebben az időszakban.



42. ábra: Munkanélküliségi ráta 2017. II. negyedév - 2023. II. negyedév (forrás: saját szerkesztés NFSZ adatok felhasználásával)

A nyilvántartott álláskereső aránya a városban a 2012-es 14,2%-ról 2022-re 4%-ra csökkent, mely érték már kismértékben kedvezőbb a vármegyei értéknél is, de magasabb az országos aránynál. 2023. novemberében 82 fő nyilvántartott álláskeresőt tartottak nyilván Kadarkúton, mely 5,37%-os munkanélküliségi rátának felel meg, szemben a Somogy vármegyei 5,58%-hoz, illetve az országos 3,60%-hoz viszonyítva. Ugyanakkor a szomszédos Mike és Hencse községben növekedett a munkanélküliségi ráta az országos értékhez viszonyítva. A legmagasabb munkanélküliségi ráta a környező települések közül 2023. novemberében Hencsén (13,4%), Gigen (11,2%), Mikén (10,4%), Kókúton (9,4%) és Rinyakovácsiban (9%) volt.

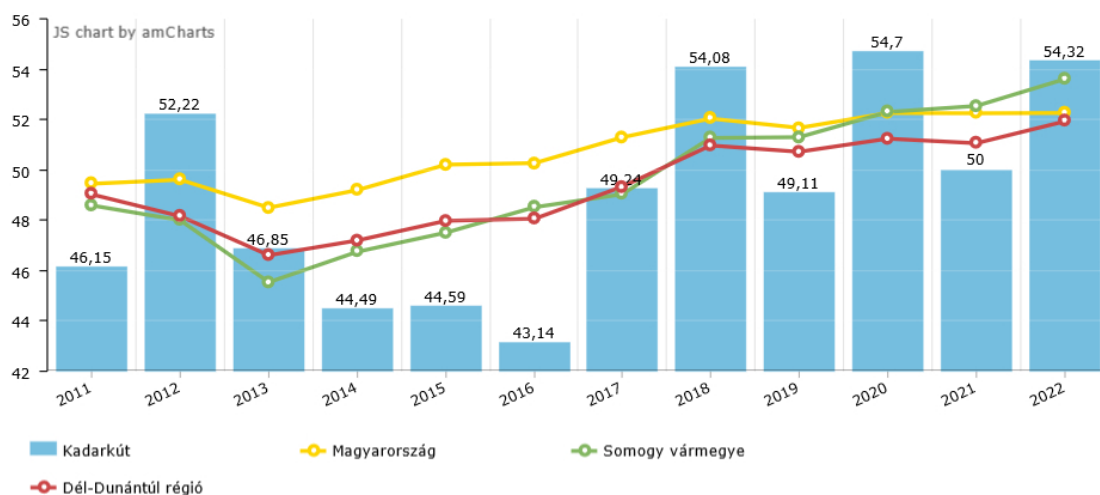
(c) 2023 Lechner Nonprofit Kft. Készült a TEIR-rel.



43. ábra: Nyilvántartott álláskeresők aránya a munkaképes-korú lakossághoz viszonyítva (forrás: TEIR)

A nyilvántartott álláskeresők nagyobbik része nő volt 2022-ben (54,3%), meghaladva a régiós és országos arányt is. Ugyanakkor 2013 és 2017 között, valamint 2019-ben a férfi álláskeresők voltak többségben.

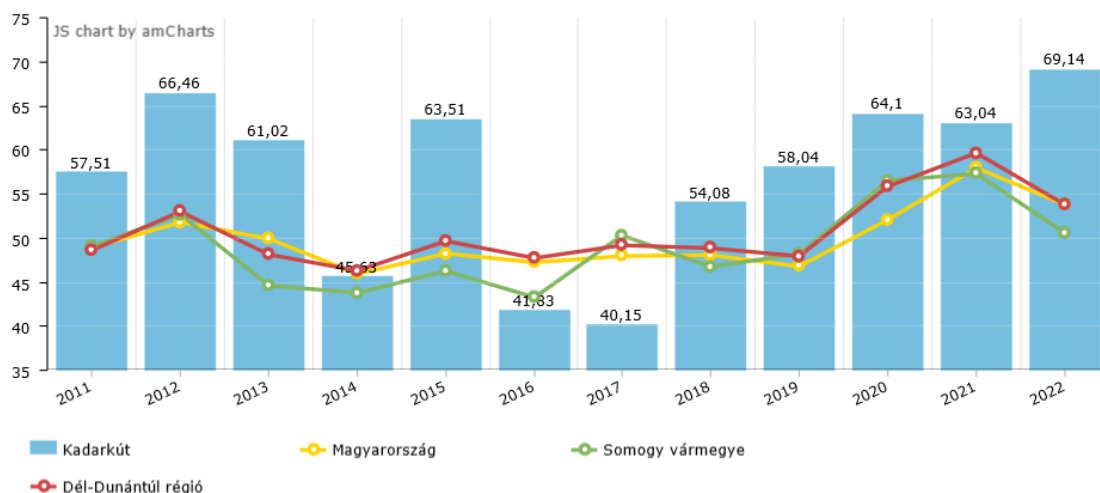
(c) 2023 Lechner Nonprofit Kft. Készült a TEIR-rel.



44. ábra: Nyilvántartott női álláskeresők aránya (%) (forrás: TEIR)

A 180 napnál hosszabb ideje nyilvántartott álláskeresők aránya 2022-ben jelentősen magasabb az országos és a vármegyei aránynál is, elérte 69%-ot, mely az utóbbi tíz év legmagasabb értéke. Ez egy jelentős rétegről tanúskodik, akik hosszú távon sem tudnak elhelyezkedni.

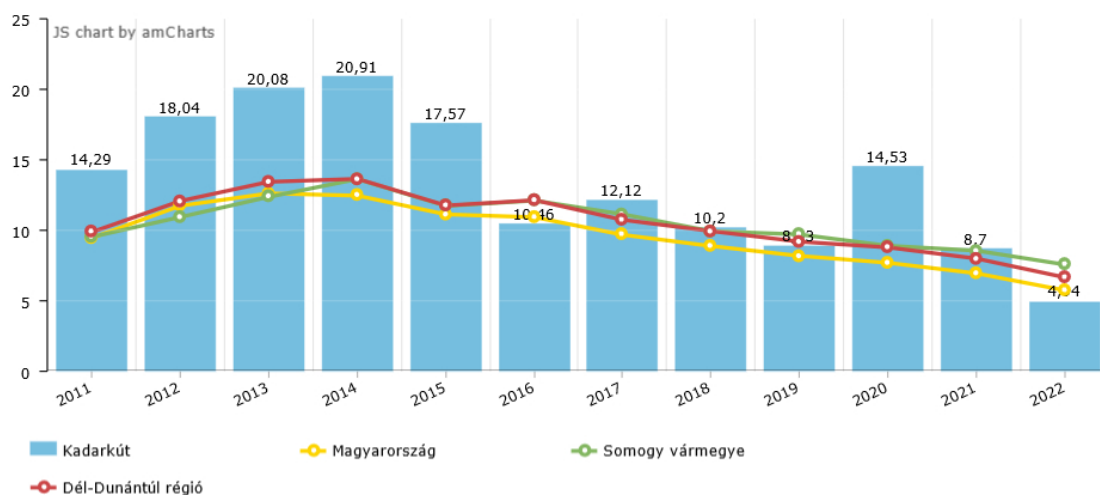
(c) 2023 Lechner Nonprofit Kft. Készült a TEIR-rel.



45. ábra: 180 napnál hosszabb ideje nyilvántartott álláskeresők aránya (%) (forrás: TEIR)

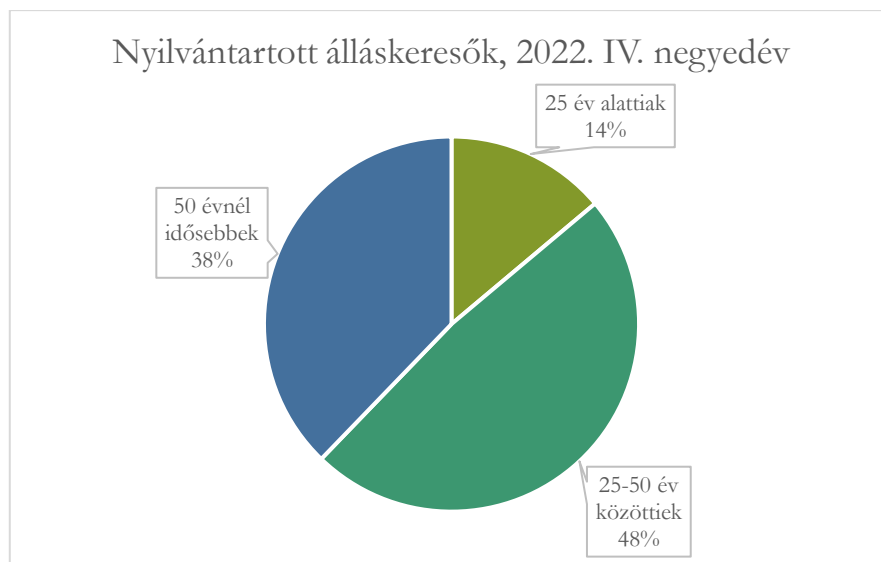
A pályakezdő nyilvántartott álláskeresők aránya 2014-ig növekedett, azóta csökkenő trend érvényesül, amely egyedül 2020-ban tört meg. 2022-ben 5% alá csökkent a pályakezdő álláskeresők aránya, mely alacsonyabb volt, mind a vármegyei, mind az országos értéknél.

(c) 2023 Lechner Nonprofit Kft. Készült a TEIR-rel.



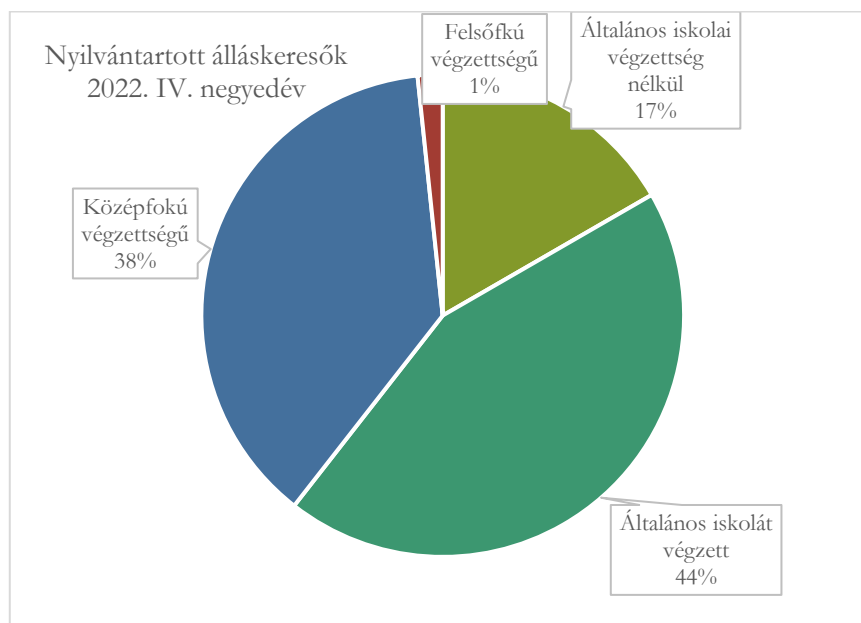
46. ábra: Pályakezdő nyilvántartott álláskeresők aránya (%) (forrás: TEIR)

A nyilvántartott álláskeresők fele a 50 év feletti, azon belül a többség 59 évnél idősebb életkorba esett. Emellett viszonylag magas a 25-50 éves korosztály aránya is.



47. ábra: Nyilvántartott álláskeresők életkor szerint, 2022. IV. negyedév (forrás: NFSZ)

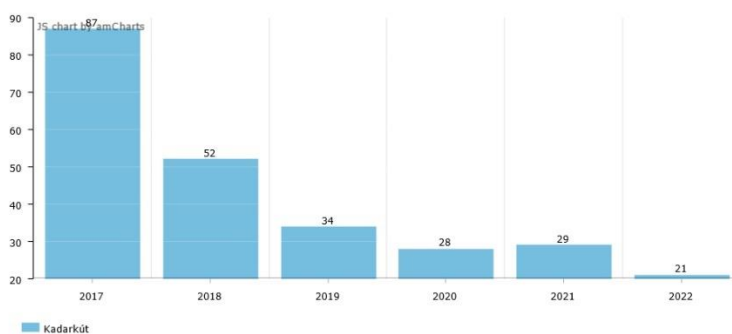
A nyilvántartott álláskeresők iskolai végzettségét tekintve azt tapasztaljuk, hogy 4% nem végezte el az általános iskolát sem. A legnagyobb csoportot a 8 osztályt végzettek teszik ki 50%-kal. A középfokú végzettségű álláskeresők (45%) nagyrésze szakiskolát, illetve technikumot végzett. A felsőfokú végzettséggel rendelkező álláskeresők csekély mértéket képviselnek (1 fő).



48. ábra: Nyilvántartott álláskeresők végzettség szerint, 2022. IV. negyedév (forrás: NFSZ)

A közfoglalkoztatásban résztvevők száma 2017-ban volt a legmagasabb, ekkor elérte a 87 főt, az utóbbi években 20 fő körül mozog a közfoglalkoztatottak száma a városban.





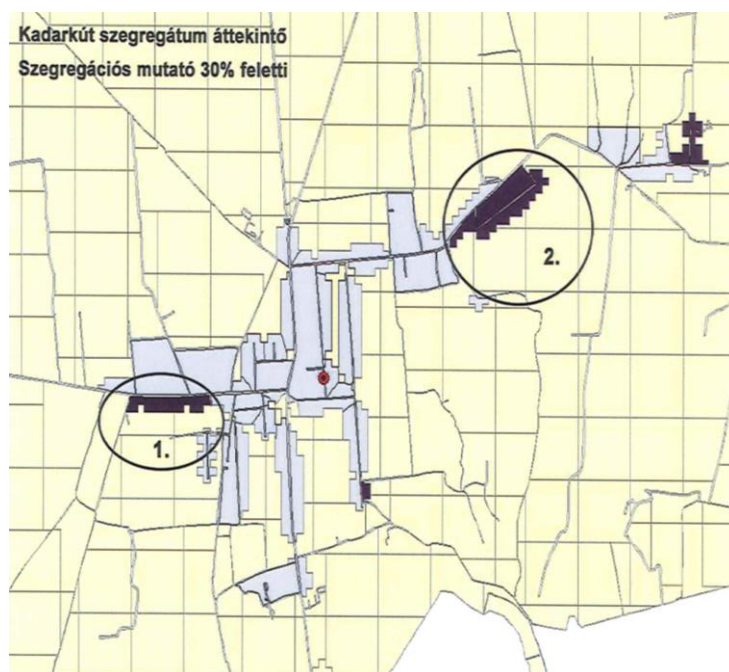
49. ábra: Közfoglalkoztatásban részt vevők átlagos száma (fő) (forrás: TEIR)

A KSH által biztosított 2011-es népszámlálás adatai alapján a szegregációs mutató - legfeljebb általános iskolai végzettséggel rendelkezők és rendszeres munkajövedelemmel nem rendelkezők aránya az aktív korúakon belül - értéke a város két külső területen 30% feletti volt, de nem érte el a 35%-ot, mely alapján ezek a területek szegregációval veszélyeztetettek voltak. Ezeken a területeken élő népesség száma elérte a 315 főt, mely a lakosság 11,9%-át tette ki.

Mutató	Kadarkút összesen	1. veszélyeztetett terület (Árpád u. 40-108)	2. veszélyeztetett terület (Körmeny u. 85-101, Dózsa György u.)
Lakónépesség száma	2653	109	206
Lakónépességen belül 0-14 évesek aránya	15,0	13,8	28,6
Lakónépességen belül 15-59 évesek aránya	63,9	65,1	64,1
Lakónépességen belül 60-X évesek aránya	21,1	21,1	7,3
Legfeljebb általános iskolai végzettséggel rendelkezők aránya az aktív korúakon (15-59 évesek) belül	25,8	39,4	41,7
Felsőfokú végzettségűek a 25 éves és idősebb népesség arányában	9,7	0,0	1,0
Lakásállomány (db)	959	40	64
Alacsony komfort fokozatú lakások aránya	17,1	35,0	40,6
Rendszeres munkajövedelemmel nem rendelkezők aránya az aktív korúakon (15-59 évesek) belül	47,6	62,0	70,5
Legfeljebb általános iskolai végzettséggel rendelkezők és rendszeres munkajövedelemmel nem rendelkezők aránya az aktív korúakon belül	17,5	33,8	31,8
Foglalkoztatottak aránya a 15-64 éves népességen belül	48,5	32,9	28,7
Foglalkoztatott nélküli háztartások aránya	38,1	51,3	56,9
Alacsony presztízsű foglalkoztatási csoportokban foglalkoztatottak aránya	46,6	63,0	61,5
A gazdaságilag nem aktív népesség aránya a lakónépességen belül	58,8	59,6	69,4

Mutató	Kadarkút összesen	1. veszélyeztetett terület (Árpád u. 40-108)	2. veszélyeztetett terület (Körmenyi u. 85-101, Dózsa György u.)
Munkanélküliek aránya (munkanélküliségi ráta)	16,4	38,6	38,1
Tartós munkanélküliek aránya (legalább 360 napos munkanélküliek aránya)	11,0	29,5	30,2
A komfort nélküli, félkomfortos és szükséglakások aránya a lakott lakásokon belül	14,4	35,9	40,7
Egyszobás lakások aránya a lakott lakásokon belül	5,5	17,9	11,1

6. táblázat: A szegregációval veszélyeztetett területek adatai (forrás: KSH)



50. ábra: A város szegregációval veszélyeztetett területe a 2011-es népszámlálás szerint (forrás: KSH)

## 2.7 Az önkormányzat gazdálkodása, településüzemeltetés

### 2.7.1 Költségvetés, vagyongazdálkodás, gazdasági program

Az önkormányzat hatáskörébe tartozó feladatok és ezzel az önkormányzat gazdálkodása jelentősen megváltozott a korábbi városfejlesztési stratégia elfogadásától eltelt 10-12 évben. A közigazgatás folyamatosan zajló reformjai a közszolgáltatások szinte valamennyi szféráját érintették, illetve az ágazati jogszabályok változásai az önkormányzatok pénzügyi szabályozását is befolyásolták. A feladatellátási struktúra átrendeződését követően a korábbi önkormányzati

közfeladatok jelentős részét az állam közvetlenül látja el, amely a finanszírozási rendszer átalakítását is maga után vonta.

Az önkormányzat 2023. évi költségvetése a Kadarkúti Közös Önkormányzati Hivatal és az önkormányzat irányítása alá tartozó költségvetési szervek költségvetéséből áll. A Kadarkúti Gyermekkert Óvoda társulási fenntartásban működik, költségvetését a Társulási Tanács fogadja el.

A központi irányításhoz tartozó szervek a következők:

1. id. Kapoli Antal Művelődési Ház
2. Bokor József Városi Könyvtár
3. Kadarkúti Szociális Alapszolgáltatási Központ

Kadarkút város bevételei működési támogatásokból, működési célú támogatásokból, közhatalmi bevételekből, működési bevételekből, felhalmozási célú bevételekből és költségvetési maradvány felhasználásból áll.

Önkormányzatok működési támogatásaihoz tartoznak azok a feladatmutató alapján számított általános, köznevelési szociális és gyermekjóléti, kulturális feladatokra kapott állami támogatások, amelyek központilag lettek kiszámítva. A 2023. évre a támogatás összege 318.176.225 Ft.

A működési célú támogatások melyek államháztartáson belülről származnak, munkaügyi központtól a közfoglalkoztatási program keretében kapott támogatások, a védőnők finanszírozási támogatásai, a Biztos Kezdet Gyermekház működtetésének támogatása, a Megyei Könyvtártól átvett támogatás, Kisasszond Község Önkormányzatától a Közös Hivatal működtetésére adott támogatása, a kiegészítő gyermekvédelmi támogatás, az előző évi elszámolásból várt támogatások, valamint a költségvetési hiány megszüntetésére tervezett rendkívüli önkormányzati támogatás. 2023. évre e támogatások összege 150.563.742 Ft.

Közhatalmi bevételek közé tartozik az önkormányzatokat megillető különféle adónemekből (magánszemélyek kommunális adója, állandó jelleggel végzett tevékenység után fizetendő helyi iparűzési adó 1%-a (veszélyhelyzet miatt), és az ezekhez kapcsolódó pótlékok, bírságok) befolyó bevételek, valamint itt kell elszámolni az egyéb közhatalmi bevételek közül az igazgatási szolgáltatási díjakat. Az önkormányzat ezen forrásokból tervezett bevétele 73.200.000 Ft.

A működési bevételek jelentik a készletértékesítési bevételeket, a szolgáltatási díjakat, a bérbeadási bevételeket, a közvetített szolgáltatások ellenértékét, a tulajdonosi bevételeket (koncessziós díj, lakbérek stb.), az ellátási díjakat, a kiszámlázott áfát, a kamatbevételeket, a

visszaigényelhető áfát, és az egyéb működési bevételeket. Ebben a bevételi körben 52.483.328 Ft a tervezett összeg.

Felhalmozási célú bevételek közé tartozik a felhalmozási célú átvett pénzeszközök, mely Kadarkút esetében a kamera rendszer várt pályázati támogatása, 4.399.044 Ft.

Az önkormányzat maradvány igénybevétele, az előző év költségvetési maradványának a kiadások teljesítésére történő felhasználása, melynek tervezett összege 2023-ban 1.192.681.813 Ft.

Az önkormányzat kiadásai működési kiadásokból és felhalmozási kiadásokból, tartalékokból áll, mely a 2023-as évben a tervezett kiadások tekintetében az alábbiak voltak.

A működési kiadásokon belül személyi juttatások előirányzat összege 251.732.778 Ft, továbbá a munkaadókat terhelő járulékok 30.922.635 Ft. A dologi kiadások tervezett összege 215.781.075 Ft. Az ellátottak pénzbeli juttatásaira az önkormányzat a 2023. évben 3.451.080 Ft-ot tervezett. Az ellátottak pénzbeli juttatási közé tartoznak a köztemetések kiadásai, gyermekvédelmi kiegészítő támogatás, a települési támogatások és temetési segély. A működési célú pénzeszköz átadás 2023. évben 134.652.926 Ft összegben tervezett. Továbbá, az államháztartáson belüli megelőlegezések tekintetében 2022. év december hónapjában nettó finanszírozás keretein belül 12.727.048 Ft államháztartáson belüli megelőlegezés érkezett, melyet 2023. év január hónapjában vissza kellett fizetni oly módon, hogy a 2023. január havi nettó finanszírozás összegéből levonásra került.

A felhalmozási kiadások közé tartoznak európai uniós és nem európai uniós forrásból származó fejlesztési célok, melyek összesen 1.083.713.909 Ft-ra lettek tervezve. Ezen kiadások olyan fejlesztéseket tartalmaznak, melyek beruházás, vagy felújítási céllal kerülnek megvalósulásra.

Az önkormányzat költségvetési tervezetében 58.522.701 Ft tartalékkal számoltak. Ebből az általános tartalék 0,- Ft, a céltartalék 58.522.701 Ft.

Az önkormányzathoz tartozó intézményei fenntartása 2023. évben az alábbiak szerint biztosíthatott saját forrásból:

1. Kadarkúti Közös Önkormányzati Hivatal: 31.990.504 Ft
2. id. Kaposi Antal Múvelődési Ház: 21.132.905 Ft
3. Bokor József Városi Könyvtár: 3.535.403 Ft
4. Kadarkúti Szociális Alapszolgáltatási Központ: 35.430.686 Ft
5. Kadarkúti Gyermekkert Óvoda: 22.711.136 Ft
6. Csupaszív Biztos Kezdet Gyermekház: 5.518.664 Ft

7. Védőnői szolgálat 1.222.066, Ft

8. Kadarkút Város önként vállalt feladat finanszírozás 7.096.880 Ft

### 2.7.2 Az önkormányzat településfejlesztési tevékenysége és gazdaságfejlesztés

Kadarkút Város Önkormányzata az elmúlt években jelentős számú európai uniós támogatású projektet nyert el és valósított meg, melyek a település fejlődését nagyban meghatározták. A megvalósított fejlesztéseket az alábbi táblázat foglalja össze.

Sor-szám	Program megnevezése/azonosító Pályázat címe	Támogatás éve	Fejlesztés összértéke	Saját forrás összege	Támogatás összege
1	Gyermekélelmezési konyha fejlesztése VP6-7.2.1-7.4.1.3-17	2018	20 035 998 Ft	17 311 683 Ft	2 724 315 Ft
2	„Együtt a Zselicben a humán szolgáltatások fejlesztéséért” „EFOP-1.5.3-16-2017-00081”	2018	Konzorcium: 249 442 300 Ft ebből Kadarkút: 89 180 205 Ft	0 Ft	Konzorcium: 249 442 300 Ft ebből Kadarkút: 89 180 205 Ft
3	Sport utca és Vasút utca bekötő szakaszának felújítása, padkarendezés BMÖFTE/ 1 - 2 /2018. 2068/2017. (XII. 28.) Korm. határozat (MÁK)	2018	14 136 116 Ft	2 120 417 Ft	12 015 699 Ft
4	Közművelődési érdekeltségnövelő támogatás	2018	4 434 000 Ft	1 700 000 Ft	2 734 000 Ft
5	Önkormányzati fejlesztések 2018 Kadarkúti sporttelep fejlesztése	2018	23 590 250 Ft	3 590 250 Ft	20 000 000 Ft
6	Térségi összefogás a Zselicben a humán kapacitások fejlesztésére” EFOP-3.9.2-16-2017-00043	2018	Konzorcium: 247 911 567 Ft ebből Kadarkút: 88 739 589 Ft	0 Ft	Konzorcium: 247 911 567 Ft ebből Kadarkút: 88 739 589 Ft
7	VP6-7.2.1-7.4.1.2-16 - Külterületi helyi közutak fejlesztése, önkormányzati utak kezeléséhez, állapotjavításához, karbantartásához szükséges erő- és munkagépek beszerzése Kadarkút Város Önkormányzata és Kisasszond Község Önkormányzata konzorciumban Projekt azonosító: 1824604616	2018	25 746 870 Ft	5 746 882 Ft	Konzorcium: 19 999 988 Ft ebből Kadarkút: 17 952 611 Ft
8	Magyar Falu Program – A nemzeti és helyi identitástudat erősítése Közösségi tér, közösségfejlesztés Kadarkúton MFP-NHI/2019	2019	22 796 295 Ft	0 Ft	22 796 295 Ft

Sor-szám	Program megnevezése/azonosító Pályázat címe	Támogatás éve	Fejlesztés összértéke	Saját forrás összege	Támogatás összege
9	Magyar Falu Program – Orvosi eszköz Orvosi eszközállomány fejlesztése Kadarkúton MFP-AEE/2019	2019	2 999 999 Ft	0 Ft	2 999 999 Ft
10	Magyar Falu Program – Kistelepülések járda építésének, felújításának anyagtámogatása Járda felújítás Kadarkúton (Pipacs utca) MFP-BJA/2019	2019	4 999 736 Ft	0 Ft	4 999 736 Ft
11	Magyar Falu Program – Óvodafejlesztés Óvodafejlesztés Kadarkúton MFP-FOB/2019	2019	22 531 082 Ft	0 Ft	22 531 082 Ft
12	Magyar Falu Program - Temető fejlesztése Kerítés cseréje az Árpád utcai temetőben MFP-FFT/2019	2019	4 013 441 Ft	0 Ft	4 013 441 Ft
13	Orvosi rendelő és egészségház építése TOP-4.1.1-16-SO1-2019-00006 Új egészségház építése	2019	328 716 172 Ft	6 122 935 Ft	322 593 237 Ft
14	Kadarkút Rákóczi utca vízvezetése TOP-2.1.3-16-SO1-2019-00011 Települési környezetvédelmi infrastruktúra- fejlesztések	2019	154 655 790 Ft SM-i Önkormányzattal konzorciumban	0 Ft	154 655 790 Ft SM-i Önkormányzattal konzorciumban
15	LEADER Kisváros élhetőbbé tétele Kamerarendszer kiépítése Kadarkúton VP6-19.2.1.-103-06-17	2020	8 512 949 Ft	1 819 896 Ft	6 693 053 Ft
16	Magyar Falu Program - MFP- ÖTIK/2021/2 Szolgálati lakások felújítása közfeladatot ellátó személyek részére Kadarkúton.	2021	30 951 745 Ft Tető – bruttó: 13 381 496 Ft Felújítás bruttó: 17 570 249 Ft	951 745 Ft	30 000 000 Ft
17	Magyar Falu Program - MFP- ÖTIK/2021/3 Orvosi szolgálati lakás felújítása Kadarkúton	2021	14 944 999 Ft	0 Ft	14 944 999 Ft
18	Magyar Falu Program - MFP-FAE/2021 Felelős állattartás elősegítése Kadarkúton	2021	301 855 Ft	0 Ft	301 855 Ft
19	Magyar Falu Program - MFP-KOEB/2022 Eszközfejlesztés belterületi közterület karbantartására Kadarkúton	2022	14 995 179 Ft	167 640 Ft	14 828 179 Ft

7. táblázat: Kadarkút Város Önkormányzat fejlesztési projektek (2018-2022)



### 2.7.3 Közfoglalkoztatási programok

Magyarország helyi önkormányzatairól szóló 2011. évi CLXXXIX. törvény 13. § (1) bekezdésének 12. pontja a helyi közügyek, valamint a helyben biztosítható közfeladatok körében ellátandó önkormányzati feladatok között sorolja fel a helyi közfoglalkoztatás szervezését.

A településen legnagyobb számban a közfoglalkoztatás révén sikerül munkába vonni az álláskeresőket. Kadarkúton a közfoglalkoztatásban résztvevők száma 2016-2017-ig emelkedett, a 2018-as évtől viszont csökkenni kezdett, a felére, majd még annál is kevesebbre csökkent. E csökkenés hátterében elsősorban törvényi változások állnak, tehát nem a közfoglalkoztatás iránti „kereslet”, hanem annak lehetőségei estek vissza. Összevetve arányukat a regisztrált, nyilvántartott álláskeresőkével, azt látjuk, hogy a munkanélküliek többsége számára tudott az önkormányzat ebben a formában bizonyos ideig munkát biztosítani. Összességében elmondható, hogy az önkormányzat közfoglalkoztatási programjainak jelentős szerepe van a helyi munkaerő foglalkoztatásában.

	Közfoglalkoztatásban résztvevő személyek átlagos száma	Közfoglalkoztatásban résztvevők aránya a település aktív korú lakosságához képest	Közfoglalkoztatásban résztvevők aránya a regisztrált, nyilvántartott álláskeresőkhöz képest
2014	72	4,60%	27,30%
2015	94	6,20%	42,7
2016	134	9%	69%
2017	106	7,30%	73%
2018	51	3,60%	40%
2019	37	2,6	28,70%

8. táblázat: Kadarkút Város közfoglalkoztatási adatai (2014-2019)

### 2.7.4 Intézményfenntartás és településüzemeltetés

Az önkormányzati feladatok ellátását a képviselő-testület szervei biztosítják, önként vállalt feladatait minden évben a költségvetési rendeletben határozza meg. Kadarkút az összes kötelező önkormányzati feladatot ellátja a hatályos törvények értelmében, melyek a következők:

1. a nemzeti köznevelésről szóló 2011. évi CXC. törvény
2. a szociális igazgatásról és szociális ellátásokról szóló 1993. évi III. törvény
3. a gyermekek védelméről és a gyámügyi igazgatásról szóló 1997. évi XXXI. törvény
4. az államháztartásról szóló 2011. évi CXCV. törvény

5. a muzeális intézményekről, a nyilvános könyvtári ellátásról és a közművelődésről szóló 1997. évi CXL. törvény
6. a közúti közlekedésről szóló 1988. évi I. törvény
7. a településkép védelméről szóló 2016. évi LXXIV. törvény
8. az egészségügyi alapellátásról szóló 2015. évi CXXIII. törvény
9. a hulladékról szóló 2012. évi CLXXXV. törvény
10. a sportról szóló 2004. évi I. törvény
11. a vízgazdálkodásról szóló 1995. évi LVII. törvény
12. a környezet védelmének általános szabályairól szóló 1995. évi LIII. törvény
13. a környezetterhelési díjról szóló 2003. évi LXXXIX. törvény
14. a helyi adókról szóló 1990. évi C. törvény
15. a temetőkről és a temetkezésről szóló 1999. évi XLIII. törvény
16. a nemzeti vagyonról szóló 2011. évi CXCVI. törvény
17. az általános közigazgatási rendtartásról szóló 2016. évi CL. törvény
18. Magyarország gazdasági stabilitásáról szóló 2011. évi CXCV. törvény

A Kadarkúti Közös Önkormányzati Hivatal a képviselő-testület szerve, önálló jogi személy. A Hivatal saját költségvetési szervként működik a saját költségvetési előirányzatai körében. A Hivatal működését a jegyző irányítása mellett 16 fő munkavállaló látja el.

Az önkormányzat irányítása alá tartozó költségvetési szervek közé tartozik a Kadarkúti Közös Önkormányzati Hivatal, az id. Kapoli Antal Művelődési Ház, a Bokor József Városi Könyvtár és a Kadarkúti Szociális Alapszolgáltatási Központ.

## 2.7.5 Nemzetközi kapcsolatok

Kadarkút három külföldi testvérvárossal is kapcsolatot ápol, melyek Veliko Trojstvo, Voitsberg és Ozsdola.

Veliko Trojstvo a horvátországi Bjelovarsko-Bilogorska megyében található, Bjelovartól, a megyeszékhelytől, 10 km-re. A testvértelepülés 97 km távolságra fekszik Kadarkúttól. A mintegy 3100 főt számláló Veliko Trojstvo járás és Kadarkút 2006-ban vette fel egymással a kapcsolatot. A települések polgármesterei 2006. július 29-én ünnepélyes közgyűlés keretében írták alá az együttműködési és településpartnerségi egyezményt. A két település azóta folyamatosan ápolja a kialakult kapcsolatot.

Kadarkút 2008-ban felvette a kapcsolatot az ausztriai Voitsberg városával egy újabb testvércapcsolat kialakítása céljából. A kapcsolat előkészítését követően ünnepélyes keretek között 2008. augusztus 2-án Kadarkúton aláírt partnerségi és együttműködési megállapodást Veliko Trojstvo polgármestere is aláírta, így mára a testvértelepülési együttműködésben részt vevő tagok száma 3-ra bővült. Az ausztriai Voitsberg Stájerország tartományban fekszik Graztól kb. 30-re, nyugati irányban. A város Kadarkútól 270 km távolságra van. A város lakossága 9500 fő. Már a római korban is állt a területen egy település, azonban a mai város színes története az 1100-as évekig nyúlik vissza. A város jelentőségét tovább növelte a Kainach völgy felett húzódó úthálózaton keresztül zajló kereskedelem Felső-Stájerországgal. Voitsberg számos testvércapcsolattal rendelkezik.

Ozsdola község Erdély dél-keleti részén fekszik, Kovászna megyében. Kézdivásárhelytől 9 km-re keletre, a Berecki-hegység lábánál a Kápolna-patak völgyében található. A község lakosság száma 3500 fő. Ozsdola a történelem folyamán a volt Magyarország keleti részének határközsége. A trianoni békeszerződésig Háromszék vármegye Kézdi járásához tartozott. A gazdag történelmi múlt, az épített örökség, élő hagyományai, kézművesek, a természeti adottságai és látványosságai minden idelátogatónak, kikapcsolódásra, maradásra ad okot. Ozsdola szintén számos testvércapcsolattal rendelkezik. A települések polgármesterei 2016. augusztus 6-án írták alá testvértelepülési kapcsolat létesítéséről szóló okmányt Kadarkúton.

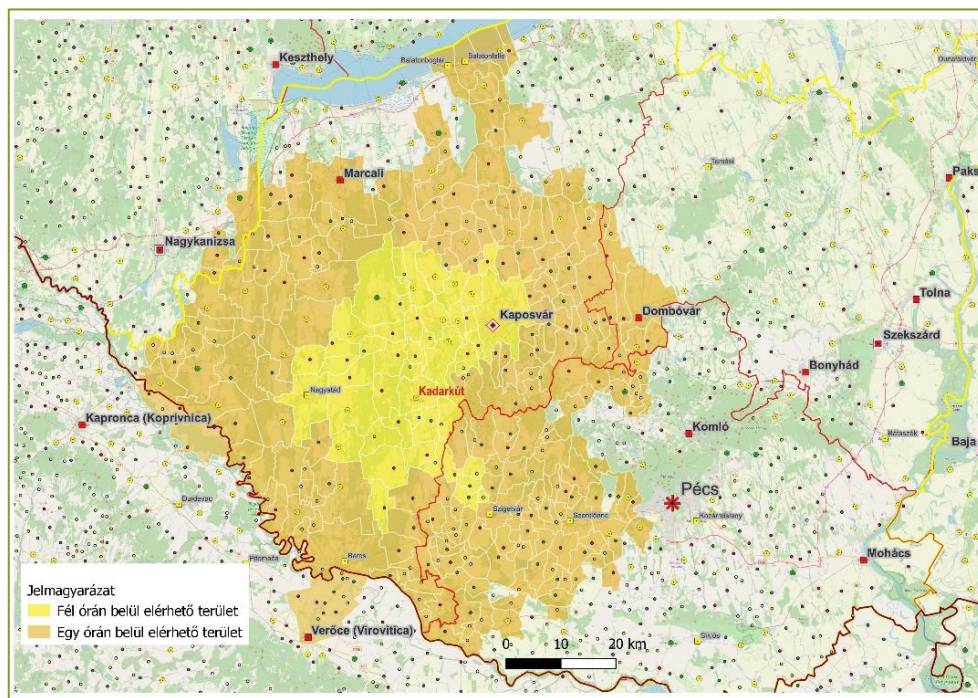
## 2.8 Közlekedés

Kadarkút Somogy vármegye középső részén, a Zselic és Belső-Somogy találkozásánál található. A várost a főútvonalak elkerülik, harmadrendű közutak négy irányban hagyják el a város területét. A 6616-os út észak-keletre vezet és Kaposmérőnél torkollik a 61-es számú főútba, melyen a

megyeszékhely Kaposvár érhető el a várostól 25 km távolságra. A 6616-os út keresztül vezet a városon, másik ága nyugat felé hagyja el Kadarkutat és Lábodnál torkollik a 68-as főútvonalba, melyen Nagyatád (24,5 km), valamint Nagykanizsa és az M7 gyorsforgalmi út (70 km) érhető el. Észak felé a 6617-es út teremt kapcsolatot Nagybjajom és a 61-es számú főút irányába. Dél felé a 6607-es út vezet ki a városból, mely Szigetvárnál (28 km) éri el a 6-os számú főutat (Pécs 63 km). A 6607-esből Ladnál ágazik ki a 6623-as út, mely Barcsnál (40 km) éri el a 6-os számú utat és a Dráva hidat Horvátország felé.

Keleti irányban 83 km<sup>2</sup> nagyságban terülnek el a Zselici Tájvédelmi Körzet erdősegei, melyen a városból nem vezet keresztül kiépített közút.

A térség számára az országos közúthálózati kapcsolatot elsősorban a 61-es és 68-as és 6-os számú főutak biztosítják. A főváros (210 km) cca. 2 – 2,5 óra, a megyeszékhely 25-35 perc alatt érhető el közúton. Kadarkút 46 településről érhető el fél órán belül, köztük Kaposvárról és Nagyatádról. A város egy órán belül elérhető Dombóvárról, Marcaliból, a horvátországi Verőcéről, Barcsról, Szigetvárról, Szentlőrincről.



51. ábra: Kadarkútról közúton, személygépkocsival egy óra alatt elérhető terület (saját szerkesztés, adatforrás: OpenStreetMap)

A közösségi közlekedés alapját a buszközlekedés biztosítja, a legsűrűbb kapcsolat a megyeszékhellyel van, napi 30 járat hétköznap (2023 novemberében, pénteki napon). Nyugati irányba Nagyatádra 7 járat, Nagykanizsára 2 járat közlekedik. Déli irányba Barcsra 13, Pécsre 3 járat indul. Kadarkút központi megállóból összesen 16 viszonylat érhető el közvetlen járatral: Siófok, Kaposvár, Kaposfő, Nagybjajom, Mike, Lábod, Nagyatád, Nagykanizsa, Lenti, Kadarkút-

Vótapuszta, Visnye, Hencse, Hedrehely-Gyöngyöspusztai elágazó, Homokszentgyörgy, Barcs, Pécs.



52. ábra: Kadarkútról induló közvetlen buszjáratok pénteki munkanapon (saját szerkesztés, adatforrás: menetrendek.hu)

A Kaposvár-Barcs közötti vasútvonal 1979-es megszüntetése óta Kadarkúton nem érhető el vasúti közlekedés.

A város belterületén nincs helyi közösségi közlekedés, helyi buszjárat. Ugyanakkor a távolsági járatok egy része betér Kadarkút – Vótapuszta megállóhelyre, mely a város központi belterületétől keletre helyezkedik el.

A kerékpáros közlekedést kiszolgáló hálózati elemek a településen jelenleg hiányoznak.

A településen jelenleg nem működik parkolási szabályozás. Jelentősebb parkolási igények a Polgármesteri Hivatal környékén, illetve időszakosan a temetőnél jelentkeznek. A vállalkozók és a lakosság saját járművei parkolását ingatlanjaikon, telephelyükön oldják meg.

## 2.9 Közművek, elektronikus hírközlés, csapadékvíz-gazdálkodás

### 2.9.1 Vízi közművek

Kadarkúton a vízközmű szolgáltatásról a Dunántúli Regionális Vízmű Zrt. (DRV) Zrt. gondoskodik, jelenleg a 2024-2038 időszakra kidolgozott Gördülő Fejlesztési Terv felújítási pótlási és beruházási terv alapján tartja karban és újítja a helyi közműveket.

Számos projekt valósult már meg a vízi közművek korszerűsítése érdekében. Ilyen volt például a belterületi vízrendezés Kadarkúton TOP támogatás keretei között, célja a település belterületének védelmét szolgáló vízelvezető rendszer rekonstrukciója, mely által a település bel- és külterületén a heves esőzések által felgyülemelő csapadék rendezett körülmények között kerül elvezetésre, ezáltal megelőzve a vízkárok kialakulását a köz- és magántulajdonokban.

Kadarkút szennyvízelvezetését és szennyvíztisztítását önállóan oldja meg, saját szennyvíztisztító teleppel, melyet a Kadarkút Város Szennyvízcsatornázása és Szennyvíztisztítása című, KEOP projekt kapcsán valósítottak meg. Az Európai Unió és a magyar állam támogatásának köszönhetően mintegy két és félezer lakos életminőségén javít a beruházás, korszerű, környezetkímélő technikával működő szennyvíztelep szolgálja a várost. A projekt költségvetése összesen nettó 986.429.255 Ft, ehhez az Európai Unió 837.435.035 Ft támogatást adott. A beruházáshoz a lakosság anyagi hozzájárulása is szükséges volt, ezért 2011-ben megalakult a víziközmű társulat, amely a lakosok befizetett pénzét kezelte.

### 2.9.2 Földgáz, villamosenergia, elektronikus hírközlés

Kadarkút településen a gázszolgáltatást az E.ON Közép-dunántúli Gázszolgáltató Zrt. végzi. A település rendelkezik 99%-ban kiépített gázvezeték hálózattal, mely 1996-óta üzemel.

A városban mind a távközlési kommunikáció, mind a szélessávú internet infrastruktúra kiépített, rendelkezésre áll. A villamos energiaellátást pedig az E.ON Dél-dunántúli Áramszolgáltató Zrt. biztosítja. Ipari nagyfogyasztó a településen nincs, a háztartásoknak szolgáltatott villamos energia 2461 MWh körül mozog évente.

A kadarkúti telefonhálózat 2011-es nyilvántartás szerint 100%-ban kiépített, a helyi szolgáltató közé tartozik a Telekom, Vidanet és a Micro-Wave Kft. A vezetékes hálózaton kívül mindhárom mobilszolgáltató megtalálható a településen, melyek közül kettőnek átjátszóállomása is található Kadarkúton.

### 2.9.3 Csapadékvíz elvezetés, felszíni vízrendezés

A település csapadékvizét kétoldali nyílt árkos rendszer vezeti el. Az árkok rendszerint nem burkoltak, gyepes kialakításúak. Az önkormányzati tulajdonú árkok karbantartását az önkormányzat végzi, állapotuk általában megfelelő, azonban az ingatlanok megközelítését szolgáló kapubejárók alatti árkokban elhelyezett átereszek karbantartása és esztétikus kialakítása hiányos. Az



elmúlt években az árkok tisztítását közmunka-program keretében végezték el. A lejtési viszonyok és a mederkotrás hiánya miatt a meglévő földárkok eliszaposodhatnak, ezért a nagyobb vízhozamú szakaszokon az árkokat célszerű lenne mederburkolattal ellátni a kimosások elkerülése érdekében.

Csapadékosabb időszakokban a Pipacs utca mélyfekvésű részén volt probléma, a terület csapadékvíz elvezetésének megoldása pályázati forrásból valósulhatott meg. A Rákóczi utca környezetének védelmében gyűjtő- és szivárgó árkok és vízátemelő berendezések kerültek kialakításra, illetve a csapadékvíz elvezető árkok egyes szakaszainak burkolását végezték el. Kadarkúton a csapadékvíz hálózat fejlesztésre szorul, a szükséges helyeken a földárkok mederburkolása hiányzik, a vízrendezési terv nem 100%-ban elégíti ki a település igényeit.

Az újonnan elnyert, 2025 közepéig megvalósuló TOP Plusz településfejlesztési pályázat egyéb fejlesztések között magába foglalja a csapadékvíz elvezető rendszer megújítását a Szabadság és Petőfi utcában, itt a meglévő rossz állapotú árkok burkolása történik meg szivárgó elemek felhasználásával.

## 2.10 A megalapozó vizsgálat értékelése

A megalapozó vizsgálat alapján értékeltük a település és környezetének fejlesztését befolyásoló külső és belső tényezőket SWOT analízis során.

A SWOT elemzés az alábbiakat foglalja össze:

- Erősségek: olyan belső tényezők, pozitív dolgok egy helyzetről, vagy tevékenységről, ami jól működik, és lehet rá befolyása a településnek.
- Gyengeségek: olyan belső tényezők, amik nem jól működnek, de lehet rá befolyásunk, hogy a település megváltoztassa.
- Lehetőségek: olyan külső tényezők, adottságok, amelyeket a település nem tud egyértelműen befolyásolni, de rájuk építve kihasználhatja az erősségeit.
- Veszélyek: olyan külső tényezők, korlátok, amelyeket nem a település befolyásol és kockázatot jelentenek.

Erősségek	Gyengeségek
<ul style="list-style-type: none"> <li>• Növekvő térségi munkaerőpiaci szerep</li> <li>• Széles oktatási-nevelési intézményrendszer (bölcsőde, óvoda, általános iskola, szakiskola)</li> <li>• Megfelelően kiépült infrastrukturális hálózatok</li> <li>• Jelentős fejlesztések megvalósulása az elmúlt időszakban</li> <li>• Kihasztnátlan munkaerő megléte</li> <li>• Meglévő civil aktivitás</li> <li>• Korszerű alapfokú egészségügyi ellátás</li> <li>• Szociális ellátási formák széles körének rendelkezésre állása (alap szociális ellátás, idősek bentlakásos és nappali ellátása, házi segítségnyújtás, család- és gyermekjóléti szolgáltatás)</li> <li>• Működő középiskola</li> <li>• Különleges természeti és szolgáltatási adottságok: mezőgazdasági repülőtérről a város határában, gesztenye termesztés és feldolgozás</li> </ul>	<ul style="list-style-type: none"> <li>• Nehéz sorsú, halmozottan hátrányos helyzetű, sajátos nevelési igényű fiatalok jelentős száma</li> <li>• Roma népesség integrálódásának elmaradása</li> <li>• A munkaképes korúak jelentős részének alacsony iskolai végzettsége van</li> <li>• A munkanélküliek többsége tartósan munkanélküli</li> <li>• Alacsony vállalkozói aktivitás</li> <li>• Nincs önkormányzati tulajdonú gazdasági terület, mely befektetés ösztönzésre alkalmas lenne</li> <li>• Kerékpárúthálózat kiépítetlensége a környező települések irányába</li> <li>• Szegregációval veszélyeztetett településrészek a központtól észak-keletre és dél-nyugatra</li> <li>• Egyes szolgáltatások fejletlensége (vendéglátás, szálláshely)</li> <li>• Turisztikai attrakciók gyenge jelenléte</li> </ul>

Lehetőségek	Veszélyek
<ul style="list-style-type: none"> <li>• A megyeszékhely gyors és könnyű elérhetősége</li> <li>• Kedvező természeti környezet, jelentős erdőségek és természetközeli területek a város határában</li> <li>• Természetes és mesterséges állóvizek, vízfolyások közelsége</li> <li>• Megújuló energiák használatának térnyerése</li> <li>• Fiatalok vármegyei átlagnál magasabb aránya és helyben maradása</li> <li>• Mikrotérségi központi szerepkör</li> <li>• Települési identitás erősödése</li> <li>• Pályázati források rendelkezésre állása az infrastrukturális fejlesztések megvalósítására</li> <li>• Egyházak közösségépítő szerepének erősödése</li> </ul>	<ul style="list-style-type: none"> <li>• Kedvezőtlen közlekedésföldrajzi elhelyezkedés, főútvonalak elkerülik a várost</li> <li>• Vasútvonalak elkerülik a várost</li> <li>• Központi kormányzati fejlesztések elmaradása</li> <li>• Megyeszékhely munkaerő-elszívó ereje jelentős mértékben érvényesül</li> <li>• Szakemberhiány fokozódása a közszolgáltatások területén</li> <li>• Negatív demográfiai változások, természetes népességfogyás</li> <li>• Elvándorlás fokozódása</li> <li>• Szegénységgel veszélyeztetett lakosság arányának növekedése</li> <li>• Társadalmi problémák kiéleződése, közbiztonság romlása</li> <li>• Klímaváltozás negatív hatása az agrártermelésre és az idősek egészségére</li> <li>• Energiabiztonság csökkenése</li> <li>• Negatív globális gazdasági folyamatok helyi hatásai</li> </ul>

9. táblázat: SWOT elemzés

## 3 Településfejlesztési terv

### 3.1 Jövőkép

A jövőkép - a fejlesztési terv végrehajtásában szereplők mindegyike számára - integráltan és egyértelműen szemlélteti a reális településfejlesztési célok megvalósításával létrejövő azon jobb, élhetőbb jövőbeli állapotot, amely érdekében a településfejlesztési terv készül. A jövőkép meghatározza a legfőbb településfejlesztési elveket, az ezeken alapuló távlati fejlesztési szándékokat, a környezeti és társadalmi felelősséget a település társadalmi, gazdasági, táji, természeti és az épített környezetének és térségi szerepének tekintetében.

Ennek megfelelően a jövőkép egy olyan távlati vízió, mely

- fókusz, viszonyítási pontot jelent a város vezetői és döntéshozói számára az operatív döntéseik meghozatala során,
- a város azon önmeghatározása, amiből kitűnik milyen szellemiségben és értékek mentén gondolkodik a település,
- elérése konzekvens településfejlesztési beavatkozások megvalósításával lehetséges.

Kadarkút város jövőképe az alábbiak szerint összegezhető:

***Kadarkút élhető, kiváló infrastruktúrával és szolgáltatásokkal rendelkező  
kisváros, amely aktív mikrotérségi szerepkörrel bír, ahol az emberek figyelnek  
egymásra és környezetük minőségének fenntartására.***

A város fejlődése, és a városlakók megfelelő életkörülményeinek és munkalehetőségeinek biztosítása érdekében szükséges a település gazdaságának, infrastruktúrájának és közszolgáltatásainak hatékony fejlesztése.

A város jövőképe jól megfogalmazható a marketing és kommunikációs célokra használt jelmondatban is:

**„Kadarkút, az élhető, fenntartható és aktív város”**

## 3.2 Stratégia

### 3.2.1 Fejlesztési célok rendszere

A jövőkép eléréséhez fontos, hogy megfelelő fejlesztési célok kerüljenek meghatározásra, mely célok kijelölik a szükséges cselekvési programot. A stratégiai célok a város értékeire alapozva meghatározzák azokat az irányokat, melyek a majdani integrált fejlesztéseken át a város jövőképének elérését szolgálják. A stratégiai célok megvalósulásának időtávja hosszú táv, melynek középtávú stratégiai célelemei is vannak. A stratégiai, átfogó célok egymástól markánsan nem különíthetők el, hatnak egymásra. Sok esetben egy-egy cél elérésével a másik cél számos elemének megvalósítása is biztosított, hiszen ugyanazon jövőkép eléréséért kerültek megfogalmazásra.

A stratégiai célok további részcélokra, tematikus célokra bonthatók, melyek egymással is összefüggésben vannak, de prioritásuk alapján azonosítható, mely stratégiai cél elérését segítik leginkább.

Összességében elmondható, hogy a célrendszer alkotóelemei a jövőkép és a hozzá tartozó stratégiai célok és tematikus célok összessége, valamint a horizontális célok, elvek, melyek valamennyi elemmel összefüggésben állnak.

Kadarkút város fejlesztési célrendszerét az alábbi ábrán szemléltetjük.



53. ábra: Kadarkút város stratégia fejlesztési célrendszere



## **I. stratégiai cél**

### **Élhető város**

A város célja az általa nyújtott közszolgáltatások hatékony szervezése, magas színvonalú infrastruktúra és az ezekhez történő megfelelő hozzáférés biztosítása a város és a környező mikrotérség számára.

A stratégiai cél két tematikus célt foglal magában.

#### ***T1: Települési infrastruktúra fejlesztése***

A város célrendszerében fontos elem az élhető és minőségi városi környezet megteremtése az itt élők és a településre látogatók számára. A megfelelő infrastruktúra megléte hozzájárul a helyiek életminőségének javulásához és megfelelő működési feltételeket biztosít a már itt működő és betelepülni szándékozó vállalkozások számára is.

A települési infrastruktúra fejlesztés fontos eleme a települési zöldfelületek fejlesztése, a modern, korszerű városkép kialakítása.

Különösen fontos az ivóvíz szolgáltatás ellátásbiztonságának növelése, a csapadékvíz és a szennyvíz hálózat fejlesztése.

Emellett biztosítani kell a belterületi út- és járdahálózat megfelelő minőségű kiépítettségét és megfelelő számú parkolóhely biztosítását a városközpontban, a közösségi közlekedés helyi feltételeinek javítását és a térségi jelentőségű kerékpárút hálózat fejlesztését.

#### ***T2: A városban elérhető közszolgáltatások minőségi fejlesztése***

Fontos szempont, hogy az önkormányzat által működtetett, közszolgáltatásokat ellátó intézmények feladataikat megfelelő épületinfrastruktúrában, a feladatellátáshoz szükséges megfelelő eszközellátottság mellett tudják végezni.

Kiemelt jelentőségű a művelődési ház működési feltételeinek javítása, az egészségügy, a szociális ellátások, a szakképzés és a temetkezés minőségi fejlesztése, valamint az önkormányzati bérlakások fejlesztése.

## **II. stratégiai cél**

### **Fenntartható város**

A 2021-2027-es fejlesztési időszakban a korábbinál nagyobb hangsúlyt kap a zöld és digitális átállás előmozdítása. A város stratégiai célja, hogy hozzájáruljon a klímavédelmi, CO<sub>2</sub> kibocsátás csökkentésére irányuló erőfeszítésekhez energia racionalizációs célú beavatkozásokkal, valamint elsősorban az élelmiszertermelés vonatkozásában a helyben termelt termékek előállításának ösztönzésével.

A stratégiai cél két tematikus célt foglal magában.

#### ***T1: Az energiahatékonyság javítása és a megújuló energiaforrások használatának növelése***

A település célja a középületek, közszolgáltatások üzemeltetésében rejlő energia-megtakarítási potenciál kiaknázása, a CO<sub>2</sub> kibocsátás csökkentése. Ehhez a városi közintézmények épületállományának energiahatékony rekonstrukciójára van szükség.

A helyi vállalkozások tekintetében cél az ipari teljesítmény megőrzése, valamint további bővítése mellett is a fenntartható és klímabarát energiagazdálkodás támogatása. A vállalkozások energiahatékonysági beruházásai egyszerre javítják a helyi vállalkozások jövedelmi helyzetét és piaci versenyképességét, valamint hozzájárulnak a városi működés környezetterhelésének mérséklődéséhez.

A település vezetése elkötelezett a megújuló energiafelhasználás növelése iránt, cél a város energiaellátásának zöldítése, a megújuló energia hasznosítása és az energiafüggőség csökkentése.

#### ***T2: Helyi termékek előállításának és piacra jutásának támogatása***

A fenntarthatóság egyik fontos területe az élelmiszerbiztonság növelése, valamint a termékek szállításával keletkező energiaigény és szennyezéskibocsátás csökkentése. Ennek egyik meghatározó területe a helyi élelmiszertermelés ösztönzése, arányának növelése a közétkeztetésben és a helyi termékek piacának megteremtése.

### **III. stratégiai cél**

#### **Aktív város**

Kadarkút város hosszú távú stratégiai célja, hogy a helyi adottságokat és erőforrásokat kihasználva prosperáló helyi gazdasági környezetet tudjon teremteni, valamint aktivizálja a helyi lakosságot és erősítse a társadalmi együttműködést.

A stratégiai cél két tematikus célt foglal magában.

#### ***T1: Befektetések ösztönzése, a város vonzerejének növelése***

A település célja a városban már működő vállalkozások növekedésének támogatása, valamint az újonnan betelepülő, induló vállalkozások működési feltételeinek javítása. Ennek fontos eszköze a megfelelő gazdasági alpinfrastruktúra biztosítása, melynek bázisa a város északi részén fejleszthető gazdasági terület.

#### ***T2: Közösségfejlesztés, valamint a leszakadó, szegénységgel veszélyeztetett népesség támogatása***

Helyi közösségek szerveződésének erősítése, az alulról építkező közösségi akciók, programok támogatása. A népesség, különösen a helyi fiatalok megtartása a település jövőjének alapja, a munkalehetőségek és a megfelelő városi funkciók biztosítása mellett.

A város vezetése fontosnak tartja, hogy a civil szervezetek tovább tudjanak erősödni és tevékenységükkel hozzájáruljanak a település fejlődéséhez. A helyi civil bázis elsősorban a helyi közélet szervezésében tud fontos szerepet játszani. A civil szervezetek tevékenységein keresztül sok esetben hatékonyabban tudnak megvalósulni a fejlesztési stratégiában is megfogalmazott közösségi és kulturális célok. Az Önkormányzat lehetőségeihez képest segíteni kívánja a helyben működő civil szervezeteket.

A városban körülhatárolhatóak a szegregációval veszélyeztetett területek, ahol az alacsonyabb jövedelmű és képzettségű családok nagyobb arányban vannak jelen, ezeken a területeken különösen fontos a speciális programokat indítani, a civil aktivitást növelni.

## **Horizontális elvek alkalmazása**

A horizontális elvek olyan szempontok, melyek általánosságban elősegítik a stratégiában megfogalmazott célok és prioritások hatékony megvalósulását. A horizontális célok olyan szemléleti alapvetések, melyek át kell szőjék a fejlesztési döntések összességét. Tehát a horizontális elvek, olyan fejlesztési alapvetések, amelyek a stratégiai és tematikus célok mindegyikét érintik és általános elvként jelennek meg a fejlesztések és beavatkozások tervezése során.

Fenntartható fejlesztések:

Valamennyi beruházás és fejlesztés során érvényesíteni kell a környezeti fenntarthatóság mellett a gazdasági, pénzügyi és társadalmi fenntarthatóság szempontjait is.

Partnerség:

A város fejlődése szempontjából, fontos szempont, hogy céljai megvalósítását széleskörű partnerségre alapozza. A település közigazgatási területén működő gazdasági szereplőkkel való érdemi partnerség és kommunikáció segítheti a gazdaságfejlesztési célok elérését. A lakosság és a civil szervezetek bevonása a fejlesztések tervezésébe biztosíthatja a beruházások megfelelő funkcionalitását.

A település földrajzi elhelyezkedéséből adódóan és a mikrotérségi központi szerepkör erősítése szempontjából fontos a hatékony együttműködés a környező településekkel és a jelentős közeli nagyobb városokkal (Nagybajom, Kaposvár, Nagyatád, Barcs, Szigetvár). A horvát határ közelsége potenciális lehetőség a határmenti partnerségek kialakítására, további erősítésére.

Digitális technológiák alkalmazása:

A település célja a digitális, adatalapú technológiai megoldások rendszerszintű alkalmazása a város hatékony üzemeltetése és fejlesztése során. Fontos, hogy a város jövőbeni fejlesztései során az elérhető legkorszerűbb technológiákat és gyakorlatokat alkalmazza és elengedhetetlen a digitális kompetenciák fejlesztése mind a szolgáltatók, mind a használók oldalán egyaránt.

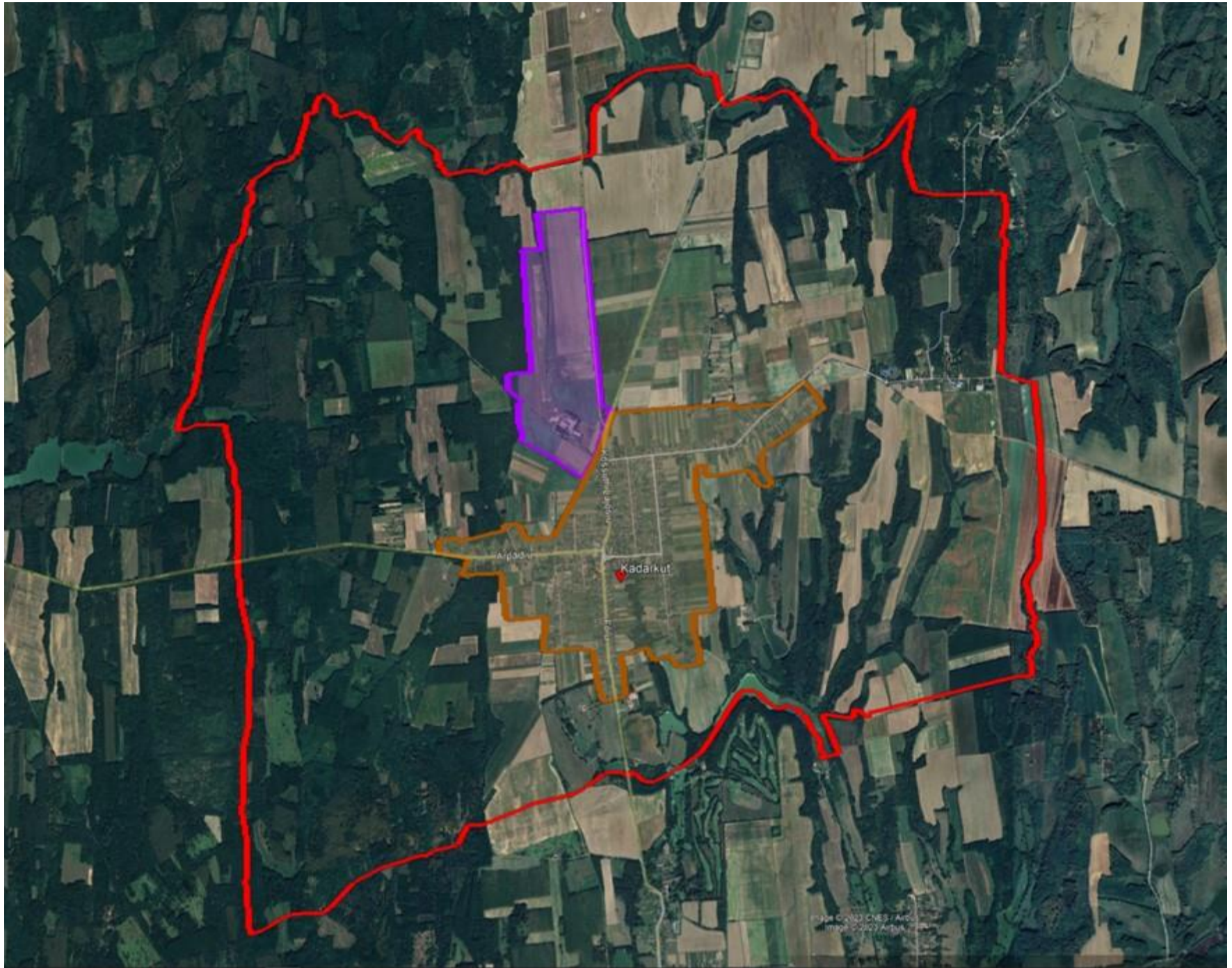
### 3.2.2 Fejlesztési akcióterületek

A fejlesztési akcióterületek településfejlődési, beépítési és terület használati szempontok alapján kerültek körülhatárolásra.

A városban kettő fejlesztési akcióterületet azonosítottunk:

- I. Központi belterület
- II. Gazdasági terület

Az akcióterületek egymáshoz viszonyított elhelyezkedését a következő ábra mutatja a város közigazgatási határát jelölve.



54. ábra: Fejlesztési akcióterületek elhelyezkedése



## I. Központi belterület

Az akcióterület a város központi belterületét foglalja magában. Itt koncentrálnak a városi igazgatási, oktatási, kulturális és kereskedelmi funkciók. Itt található a főbb városi intézmények: városháza, bölcsőde, óvoda, általános- és középiskola, egészségház, művelődési ház, könyvtár, szociális alapszolgáltatási központ.

A Központi belterület akcióterület mintegy 357 hektár területen helyezkedik el, kerülete 12,5 km.

Az akcióterületen mindhárom stratégiai célhoz kapcsolódóan megvalósulnak beavatkozások.



55. ábra: I. Központi belterület akcióterület

## II. Gazdasági terület

A terület a város központjától északra fekszik, a Bárdudvarnok-Kaposvár, illetve a Gige-Nagybajom felé vezető utak csomópontjának körzetében. Nagyrészt beépítetlen terület, itt található néhány meglévő, illetve fejleszhető ipari, gazdasági és kereskedelmi terület mellett a Kadarkúti Repülőtér, ahol a város legnagyobb árbevételű vállalkozásának a telephelye is található.

A terület jó közlekedési kapcsolatokkal rendelkezik, valamint ez a terület tartalmazza a város legnagyobb egybefüggő kijelölt gazdasági területét, ahol szabad, beépítetlen területek is rendelkezésre állnak.

A terület 136 hektárra terjed ki, kerülete 6,1 km.

Az akcióterület az itt fejleszhető gazdasági terület révén a harmadik stratégiai cél - „Aktív város” és ezen belül a „Befektetések ösztönzése, a város vonzerejének növelése” tematikus cél célterülete.



56. ábra: II. Gazdasági terület akcióterület

### 3.3 Cselekvési program

#### 3.3.1 Az önkormányzat tevékenysége a fejlesztési terv megvalósítása során

A település számára olyan cselekvési programot érdemes kialakítani, ami figyelembe veszi a helyzETFelmérés során megállapított települési adottságokat, amely megfelel a helyi közösség érdekeinek, mely reálisan megvalósítható, illetve támaszkodik a helyi erőforrásokra. A cselekvési program meghatározásakor az alábbi ismérvek figyelembevételét javasoljuk:

**BEVONÁS:** fontos, hogy a helyi lakosok ne csak egyes fejlesztési célok kedvezményezettjeként jelenjenek meg, hanem cselekvő szereplőként is részesei legyenek a város fejlődésének. A közösségi bevonás és az egyeztetésekre alapozott fejlesztések alkalmazása kiszámítható és átlátható fejlesztési környezetet biztosít. Az önkormányzati döntések legitimitása és a fejlesztésekbe bevont szereplők elkötelezettsége növelhető, javítható a közösségi kohézió és a konfliktus helyzetek kezelésére is lehetőség nyílik. Lehetséges cselekvési eszközök:

- Közösségi egyeztetések (lakosok és civil szervezetek bevonása)
- Vállalkozói egyeztetések
- Intézményi egyeztetések
- Térségi együttműködések

**HELYI ERŐFORRÁSOK:** főként a helyi adottságokra, erőforrásokra alapozott fejlesztésekre van szükség. Olyan fejlesztések megvalósítására kell törekedni, amelyek minden szempontból megfelelnek a város adottságainak és lehetőségeinek. Az elkövetkező időszak egyik nagy kihívása, hogy a város csökkentse a külső körülményeknek való kitettségét. A helyi erőforrásokra alapozott cselekvési program előnye lehet, hogy azokra az erőforrásokra támaszkodik, amelyekre közvetlen ráhatása van, így segítve a helyi gazdaság és társadalom optimális működését. Lehetséges cselekvési eszközök:

- Helyi erőforrásokra alapozott gazdaságfejlesztés
- Helyi szereplők aktivitására épülő fejlesztések
- Helyi gazdasági szereplők, civil szervezetek együttműködéséből származó fejlesztések

**MEGVALÓSÍTHATÓSÁG:** a folyamatosan változó társadalmi, gazdasági környezetben is már a fejlesztések megtervezése során figyelembe kell venni a megvalósíthatóság feltételeit. Az önkormányzat olyan cselekvési programot kell kialakítania, amely innovatív módon és eszközökkel tud reagálni a jelen és a jövő kihívásaira, optimális erőforrás felhasználás mellett. Ily módon

csökkenthető a fejlesztések során felmerülő kockázatok és vizsgálható a fenntarthatóság kritériumai is. Lehetséges cselekvési eszközök:

- Infrastrukturális fejlesztések mellett a „soft” fejlesztési projektelemek beemelése
- Jó gyakorlatok adaptálása
- Projektmenedzsment szemlélet beemelése a fejlesztések előkészítésébe és megvalósításába

Az Önkormányzat a Településfejlesztési Tervben meghatározott célok elérése érdekében több típusú, nem beruházási jellegű tevékenységet végez, illetve tervez megvalósítani a jövőben:

- Fenntartja a transzparens és támogató adminisztratív és szabályozási környezetet

A Településfejlesztési Terv megvalósításához elengedhetetlen az Önkormányzat következetes és kiszámítható jogalkotói és jogalkalmazói magatartása, mely biztosítja és fenntartja a transzparens és támogató adminisztratív és szabályozási környezetet.

- Eleget tesz a törvényi kötelezettségekben előírt szabályozási eszközöknek

A fejlesztési célok úgy kerültek meghatározásra, hogy azok a hatályos, helyi építésügyi jogszabályok keretein belül megvalósíthatók legyenek, vagy szükség esetén rövidtávon gondoskodni lehessen a szükséges módosításról.

- Forrásszerzési, pályázati tevékenységet végez

A stratégiai célok megvalósításának fontos része a komplex forrásszerzési tevékenység. Fontos, hogy az Önkormányzat számára naprakész információk álljanak rendelkezésre a támogatási lehetőségekről és a lehető legszélesebb körű hazai és nemzetközi partnerséget alakítson ki.

- Településmarketing tevékenységén keresztül pozitív arculatot alakít ki és erősíti a helyi identitást

A településmarketing lefontosabb céljai a város attraktivitásának növelése, és a település-imázs megtartása, javítása. Az identitás a lakosok felé és a külső célcsoportok felé irányuló, a település célkitűzéseire alapozott önábrázolás és magatartás. A jól kialakított, a település összetéveszthetetlen jegyeit tartalmazó identitás biztosíthatja, hogy a konkurensokkal szemben jobb pozíciót foglalhasson el a város. Az identitás az imázson túl nélkülözhetetlen abban is, hogy összetartsa az itt élők közösségét.

- Fenntartja a közszolgáltatások intézményi hátterét

A közszolgáltatások minősége jelentős részben befolyásolja a helyi fejlesztési tevékenységek végrehajtását. A közszolgáltatások nyújtásának módja, az adott szolgáltatás megléte jelentősen befolyásolja az életminőséget és erősítheti vagy gyengítheti egy adott beavatkozás hatását.

### 3.3.2 A fejlesztési terv megvalósításának intézményi, szervezeti kerete

A fejlesztési terv megvalósítása során a döntéshozói szintet a Kadarkút Város Képviselő-testülete jelenti. A döntéselőkészítési feladatokat Kadarkút Közös Önkormányzati Hivatal végzi. A stratégiai menedzsmentet a polgármester és a képviselő-testület alkotja.

Fontosabb feladatok:

- A Településfejlesztési Terv megvalósításának nyomon követése, elvárt eredmények, hatások értékelése.
- Az operatív szintű tevékenységek stratégiai szintű felügyelete, céljainak meghatározása, eredményeinek értékelése, szükség esetén korrekció kezdeményezése.

A Településfejlesztési Terv megvalósításával kapcsolatos döntéselőkészítő feladatokat a Kadarkút Közös Önkormányzati Hivatal végzi, az alábbi tevékenységek megvalósításával:

- A városi társadalom és gazdaság igények feltárása, azok változásainak beépítése a Településfejlesztési Tervbe.
- A városfejlesztés külső és belső környezetében bekövetkezett változások figyelemmel kísérése.
- Partnerségi egyeztetések szakmai irányítása, felügyelete.
- Településközi koordináció biztosítása.
- Partnerségi egyeztetések dokumentumainak előkészítése, előterjesztése döntéselőkészítésre.
- A döntéshozók részére éves jelentés készítése a Településfejlesztési Terv megvalósításáról, korrekciókról, társadalmi igények változásáról.
- A város fejlesztési tervéről, megvalósítási folyamatáról a lakosság tájékoztatására alkalmas információk összeállítása.

A Településfejlesztési Terv keretében megvalósítani tervezett projektek forrásigénye jelentősen meghaladja a tervezési időszakban reálisan bevonható források mértékét. Mivel az elérhető európai uniós és hazai források teljes összetétele nem ismert, a Településfejlesztési Terv ténylegesen végrehajtásra kerülő beavatkozásai sem azonosíthatóak jelen tervezési fázisban.

Az elérhető források és az azokhoz kapcsolódó feltételek folyamatos figyelése, a végrehajtható projektek kiválasztása a Településfejlesztési Terv menedzselésének részét képezi.

### 3.3.3 A megvalósítást szolgáló beavatkozások

A település középtávú fejlesztési céljainak megvalósításához szükséges az egyes beavatkozások megfelelő tervezése, ütemezése. Kadarkút Város Önkormányzata azoknak a nagyobb léptékű (pontoszerű és az egész települést érintő vagy hálózatos jellegű) projekteknek ad prioritást, amelyek lehetővé teszik a jövőkép és a stratégiai célok megvalósulását. A szükséges fejlesztési beavatkozások számbavétele egyértelművé teszi, hogy a beavatkozások finanszírozására nincsen elegendő forrása az önkormányzatnak, így külső forrásokra kell támaszkodnia.

A Településfejlesztési Tervben meghatározott stratégiai célok megvalósítását szolgáló beavatkozásokat, azok várható ütemezését, forrását, az akcióterületekhez való illeszkedését az alábbi táblázat foglalja össze.



ssz.	A tervezett fejlesztés elnevezése	A tervezett fejlesztés rövid szöveges összefoglalása	Projektgazda	Megvalósítás helyszíne	Ütemezés	A fejlesztés előkészítettsége	A fejlesztés becsült költsége (bruttó Ft)	Fejlesztési terv szerinti stratégiai cél	Kapcsolódás területi célhoz (akcióterülethez)	Lehetséges pályázati forrás
1	<b>Településfejlesztés Kadarkúton</b>	<p>A korszerűsítés során megvalósítani tervezett fejlesztések a következők:</p> <ul style="list-style-type: none"> <li>- Szabadság utca, Petőfi utca vízrendezés;</li> <li>- Járdaépítés Szabadság utca;</li> <li>- Id. Kapoli Antal Múvelődési Ház emeleti közösségi termének felújítása;</li> <li>- Id. Kapoli Antal Múvelődési Ház külső színpad építés és nézőtér kialakítás (térkőburkolat bővítéssel), esőbeállók;</li> <li>- Kadarkúti Szociális Alapszolgáltatási Központ parkoló;</li> <li>- Alapszolgáltatási központ parkosítás, utcabútor;</li> <li>- Központi autóbusz váró;</li> <li>- Óvoda udvarán játszótér kialakítása (eszköz és parkosítás);</li> <li>- Parkoló sporttelephez vezető közúton;</li> <li>- Parkoló kialakítása posta előtti közterületen;</li> <li>- Akác vendéglő bővítése, megújuló energia használata (napelem)</li> <li>- Akác Vendéglő újrainvitása II. ütem</li> <li>- Akác vendéglő körüli park rendezése: <ul style="list-style-type: none"> <li>o járda</li> <li>o kerékpártároló</li> <li>o okospad</li> <li>o parkberendezés</li> </ul> </li> <li>- Sportöltöző klubhelyiség kialakítása.</li> </ul>	Kadarkút Város Önkormányzata	<p>Kadarkút 385/5 hrsz.  Kadarkút 385/5 hrsz.  Kadarkút 384/3 hrsz.  Kadarkút 352/2 hrsz.  Kadarkút 352/2 hrsz.  Kadarkút 123 hrsz.  Kadarkút 352/2 hrsz.  Kadarkút 352/2 hrsz.  Kadarkút Petőfi S. utca 368 hrsz.,  Szabadság utca 163,  Vasút utca 121/1  Kadarkút Szabadság utca 163 hrsz.  Kadarkút 368 hrsz.  Kadarkút 118 hrsz.  Kadarkút 379/2 hrsz.  Kadarkút 242, 244 hrsz.  Kadarkút 384/5,  384/3, 384/4 hrsz.  Kadarkút 379/2 hrsz.</p>	2022-2025	Előkészített, megvalósítás folyamatban	601 682 293	I. Élhető település T1 Települési infrastruktúra fejlesztése	I. Központi belterület	TOP Plusz 1.2.1. Élhető települések

ssz.	A tervezett fejlesztés elnevezése	A tervezett fejlesztés rövid szöveges összefoglalása	Projektgazda	Megvalósítás helyszíne	Ütemezés	A fejlesztés előkészítettsége	A fejlesztés becsült költsége (bruttó Ft)	Fejlesztési terv szerinti stratégiai cél	Kapcsolódás területi célhoz (akcióterülethez)	Lehetséges pályázati forrás
2	Járdafelújítás	I. ütem: Kossuth Lajos u. járda felújítása. Települési önkormányzat tulajdonában és kezelésében lévő, leromlott állapotú betonjárda térkő burkolattal történő felújítása a kapcsolódó csapadékvíz elvezető árkok felújításával. Burkolatlan gyalogutak burkolása. II. ütem: Hódos és Nagy utca járda felújítása Kadarkúton. A fejlesztés során a meglévő összetöredezett járdaburkolatot annak ágyazatával felszedik, majd a terepet elegyengetik és a földtükört hengerléssel kialakítják. A pályaszerkezet szemcsés ágyazati rétegét tömörítéssel bedolgozzák, ezt követően kavics ágyazatot készítenek. A kapubehajtók alatt homokos kavics ágyazatot építenek. Ezután a kialakítják a pályaburkolatot, a gépkocsik által elérhető területeken vasalással.	Kadarkút Város Önkormányzata	Kadarkút 779 hrsz. Kossuth-Rákóczi köz Kadarkút 905 hrsz Kadarkút 467 és 522 hrsz. Nagy utca, Hódos utca	2024-2025	Műszaki leírás, helyszínrajz, keresztaszválynyek, térképvázlat, költségbeclés	80 000 000	I. Élhető település T1 Települési infrastruktúra fejlesztése	I. Központi belterület	TOP Plusz 1.2.1. Élhető települések
3	Játszóter kialakítása	Kadarkút Város Önkormányzata (7530 Kadarkút, Petőfi S. u. 2. szám) a Kadarkút 384/1 és 385 hrsz. alatti területen új közterületi játszóteret kíván létesíteni.	Kadarkút Város Önkormányzata	Kadarkút 384/1 és 385 hrsz.	2024 után	Műszaki leírás, helyszínrajz	25 000 000	I. Élhető település T1 Települési infrastruktúra fejlesztése	I. Központi belterület	TOP Plusz 1.2.1. Élhető települések
4	Béke és Dózsa György utca útfelújítása Kadarkúton	Az önkormányzat a projekt keretében a kadarkúti Béke és Dózsa György utcák felújítását kívánja megvalósítani, profiljavítással és padkarendezéssel.	Kadarkút Város Önkormányzata	Kadarkút 678 hrsz. (Dózsa György u.); 47 és 0224 hrsz. (Béke u.)	2024 után	Műszaki leírás, helyszínrajz, mintakeresztaszválynyek, költségvetés	65 000 000	I. Élhető település T1 Települési infrastruktúra fejlesztése	Hálózatos projekt	Magyar Falu Program
5	Körmendi utca útszélesítés	A meglévő közút kétoldali burkolatszélesítése.	Kadarkút Város Önkormányzata	Kadarkút 703 hrsz.	2024 után	Projekt ötlet	150 000 000	I. Élhető település T1 Települési infrastruktúra fejlesztése	Hálózatos projekt	Magyar Falu Program
6	Közlekedésbiztonság javítása	Az Árpád utca, Kossuth L. utca közlekedésbiztonságának fokozása érdekében gyalogátkelőhelyek létesítése, a gyalogátkelő helyekhez napelemes smart gyalogátkelőhely figyelmeztető sárga villogó és LED-es gyalogátkelőhely figyelmeztető lámpa elhelyezése, beépítése.	Kadarkút Város Önkormányzata	Kadarkút, Árpád utca, Kossuth L. utca	2024 után	Projekt ötlet	20 000 000	I. Élhető település T1 Települési infrastruktúra fejlesztése	Hálózatos projekt	TOP Plusz 1.2.1. Élhető települések

ssz.	A tervezett fejlesztés elnevezése	A tervezett fejlesztés rövid szöveges összefoglalása	Projektgazda	Megvalósítás helyszíne	Ütemezés	A fejlesztés előkészítettsége	A fejlesztés becsült költsége (bruttó Ft)	Fejlesztési terv szerinti stratégiai cél	Kapcsolódás területi célhoz (akcióterülethez)	Lehetséges pályázati forrás
7	<b>Önkormányzati belterületi utak felújítása</b>	Bel- és külterületi utak felújítása, fejlesztése, útszélesítés, padkák felújítása, útjelző táblák kihelyezése, pótlása, cseréje, új parkolók kialakítása, gyalogátkelő helyekhez napelemes smart gyalogátkelőhely figyelmeztető sárga villogó és LED-es gyalogátkelőhely figyelmeztető lámpa elhelyezése, beépítése.	Kadarkút Város Önkormányzata	Kadarkút belterület, több helyszín	2024 után	Projekt ötlet	400 000 000	I. Élhető település T1 Települési infrastruktúra fejlesztése	Hálózatos projekt	Magyar Falu Program
8	<b>Önkormányzati külterületi utak felújítása, fejlesztése</b>	Külterületi utak felújítása, fejlesztése, sárrázók kialakítása, útjelző táblák kihelyezése.	Kadarkút Város Önkormányzata	Kadarkút külterület, több helyszín	2024 után	Projekt ötlet	200 000 000	I. Élhető település T1 Települési infrastruktúra fejlesztése	Hálózatos projekt	Magyar Falu Program
9	<b>Ady Endre utca vízelvezetése</b>	Az Ady Endre utcában az út északi oldalán a meglévő út menti folyóka tisztítása és útpadka folyóka építése, az út déli oldalán járható folyóka építése tervezett, az utca nyugati végén árokburkolással, illetve a meglévő áttereszek tisztításával, továbbá tervezett a Vasút utcai befogadó árok iszapolása és az Árpád utcai csatlakozásnál lévő átteresz átépítése. (Összesen 552 fm.)	Kadarkút Város Önkormányzata	Kadarkút Ady Endre és Vasút utca	2024 után	Terv és költségbecslés	25 000 000	I. Élhető település T1 Települési infrastruktúra fejlesztése	Hálózatos projekt	TOP Plusz 1.2.1. Élhető települések
10	<b>Ivóvíz víziközmű fejlesztése</b>	A település ellátásbiztonságának érdekében új víziközmű kút létesítése.	Dunántúli Regionális Vízmű Zrt.	Kadarkút 0268/3 hrsz.	2024 után	Terv, engedély és költségbecslés	80 000 000	I. Élhető település T1 Települési infrastruktúra fejlesztése	Hálózatos projekt	KEHOP Plusz 2. Körforgásos gazdasági rendszerek és fenntarthatóság
11	<b>Meglévő ivóvíz víziközmű felújítása</b>	Meglévő ivóvíz víziközmű felújítása, értéknövelő beruházások megvalósítása (vízhálózat, szivattyúk, víztermelő, vízkezelő művek, irányítástechnika).	Dunántúli Regionális Vízmű Zrt.	Kadarkút belterület, több helyszín	2024 után	Projekt ötlet	60 000 000	I. Élhető település T1 Települési infrastruktúra fejlesztése	Hálózatos projekt	Dunántúli Regionális Vízmű Zrt. Gördülő fejlesztési terve alapján
12	<b>Szennyvízcsatorna-hálózat bővítése</b>	A meglévő szennyvízcsatorna-hálózat bővítése Kadarkút városában.	Dunántúli Regionális Vízmű Zrt.	Kadarkút Dózsa Gy. és Sport utca	2024 után	Projekt ötlet	120 000 000	I. Élhető település T1 Települési infrastruktúra fejlesztése	Hálózatos projekt	KEHOP Plusz 2. Körforgásos gazdasági rendszerek és fenntarthatóság
13	<b>Meglévő szennyvíz víziközmű felújítása</b>	Kadarkút szennyvíztisztító telep levegőztető elemek (membránok) cseréje, szennyvíz mennyiségmérő kiépítése, szennyvíztisztító telep iszapvíztelenítő és oldott oxigénmérő berendezések cseréje, légfúvók felújítása, szennyvízagnák felújítása.	Dunántúli Regionális Vízmű Zrt.	Kadarkút belterület, több helyszín	2024 után	Projekt ötlet	145 000 000	I. Élhető település T1 Települési infrastruktúra fejlesztése	Hálózatos projekt	Dunántúli Regionális Vízmű Zrt. Gördülő fejlesztési terve alapján

ssz.	A tervezett fejlesztés elnevezése	A tervezett fejlesztés rövid szöveges összefoglalása	Projektgazda	Megvalósítás helyszíne	Ütemezés	A fejlesztés előkészítettsége	A fejlesztés becsült költsége (bruttó Ft)	Fejlesztési terv szerinti stratégiai cél	Kapcsolódás területi célhoz (akcióterülethez)	Lehetséges pályázati forrás
14	<b>Autóbuszok parkolására telephely kialakítása</b>	A településen az üzemidőn kívüli autóbuszok tárolására biztonságos és burkolt felületű parkoló/telephely kialakítása.	Kadarkút Város Önkormányzata	Kadarkút belterület	2024 után	Projekt ötlet	40 000 000	I. Élhető település T1 Települési infrastruktúra fejlesztése	I. Központi belterület	TOP Plusz 1.2.1. Élhető települések
15	<b>Autóbuszvárók, öblözetek felújítása, kialakítása</b>	6 db meglévő (Fő utca, Kossuth L. utca, Árpád utca) - egyedi, épített kivitelben buszváró építése, továbbá az öblözet és peron felújítása. Közcéli közlekedési helyek (megálló) megjelenésének egységesítése. Vótapuszta és a Körmendi utca területén új öblözet és váró kialakítása.	Kadarkút Város Önkormányzata	Kadarkút Fő, Kossuth L, Árpád utca, Vótapuszta, Körmendi utca	2024 után	Projekt ötlet	180 000 000	I. Élhető település T1 Települési infrastruktúra fejlesztése	I. Központi belterület	TOP Plusz 1.2.1. Élhető települések
16	<b>Központi buszváróhoz tartozó autóbuszöbl felújítása</b>	Burkolatjavítás (marás + új aszfalt).	Kadarkút Város Önkormányzata	Kadarkút 368 hrsz.	2024 után	Projekt ötlet	20 000 000	I. Élhető település T1 Települési infrastruktúra fejlesztése	I. Központi belterület	TOP Plusz 1.2.1. Élhető települések
17	<b>Városi rekreációs területek fejlesztése</b>	Népjóléti-pihenőpark kialakítása. Az új zöldterület kialakítása mellett kiszolgáló helyiségek, sport és szabadidős létesítmények, játszótér kialakítás és parkberendezési tárgyak beszerzése.	Kadarkút Város Önkormányzata	Kadarkút, Sport utca 121/62 hrsz.	2024 után	Projekt ötlet	200 000 000	I. Élhető település T1 Települési infrastruktúra fejlesztése	I. Központi belterület	TOP Plusz 1.2.1. Élhető települések
18	<b>Kadarkút okosváros fejlesztések</b>	Információs pontok kialakítása, okospadok kihelyezése, ingyenes wifi-hozzáférés biztosítása a polgárok számára nyilvános helyeken, többek között parkokban, tereken, középületekben, könyvtárban, egészségügyi központban. Térfigyelő kamerarendszer bővítése.	Kadarkút Város Önkormányzata	Kadarkút belterület, több helyszín	2024 után	Projekt ötlet	100 000 000	I. Élhető település T1 Települési infrastruktúra fejlesztése	I. Központi belterület	TOP Plusz 1.2.1. Élhető települések
19	<b>Garázsépítés önkormányzati gépjárművek részére</b>	Kadarkút, Fő utca 22-24. szám alatti önkormányzati telephelyen önkormányzati garázsépítés.	Kadarkút Város Önkormányzata	Kadarkút 336 hrsz.	2024 után	Projekt ötlet	40 000 000	I. Élhető település T1 Települési infrastruktúra fejlesztése	I. Központi belterület	Magyar Falu Program
20	<b>Térségi jelentőségű kerékpárút fejlesztése</b>	Az egykori Kaposvár-Barcsi Helyi Érdekű Vasút egykori nyomvonalának helyén térségi kerékpárút kialakítása, ennek keretében a kerékpárút Kadarkúton áthaladó szakaszának kiépítése. A kerékpárút Somogy Megye Területrendezési Tervében térségi kerékpárútvonalként szerepel.	Kadarkút Város Önkormányzata	Kadarkút kül- és belterület, több helyszín	2024 után	Projekt ötlet	1 500 000 000	I. Élhető település T1 Települési infrastruktúra fejlesztése	Hálózatos projekt	TOP Plusz 1.1.3. Helyi és térségi turizmusfejlesztés
21	<b>Temetők fejlesztése</b>	Kerítés csere, napelemes kandeláberek és parkberendezési tárgyak telepítése, gyalog és közlekedési utak kialakítása, parkosítás.	Kadarkút Város Önkormányzata	Kadarkút 618, 619 és 048/1 hrsz.	2024 után	Műszaki leírás, helyszínrajz, árajánlat	25 000 000	I. Élhető település T2 A városban elérhető közszolgáltatások minőségi fejlesztése	I. Központi belterület	Magyar Falu Program

ssz.	A tervezett fejlesztés elnevezése	A tervezett fejlesztés rövid szöveges összefoglalása	Projektgazda	Megvalósítás helyszíne	Ütemezés	A fejlesztés előkészítettsége	A fejlesztés becsült költsége (bruttó Ft)	Fejlesztési terv szerinti stratégiai cél	Kapcsolódás területi célhoz (akcióterülethez)	Lehetséges pályázati forrás
22	<b>Városi sportcsarnok és tanuszoda építése</b>	A kadarkúti városi sportcsarnok és tanuszoda beruházás előkészítésének támogatásáról szóló 1995/2020. (XII.23.) számú Korm. határozat alapján előkészítésre került (telekalakítás, épületbontás, tervek - csarnok és út). A kadarkúti városi sportcsarnok és tanuszoda beruházás megvalósítása.	Beruházási Ügynökség - BMSK Beruházási, Műszaki Fejlesztési, Sportüzemeltetési és Közbeszerzési Zrt.	Kadarkút 343, 344/2 és 352/1 hrsz.	2024 után	Építési tervdokumentáció (épületek, út és parkoló), költségvetés	3 000 000 000	I. Élhető település T2 A városban elérhető közszolgáltatások minőségi fejlesztése	I. Központi belterület	TOP Plusz 1.2.1. Élhető települések
23	<b>Sportpark kialakítása</b>	Fedett sportpark kialakítása fitness eszközökkel.	Kadarkút Város Önkormányzata	Kadarkút 384/1 hrsz.	2024 után	Projekt ötlet	80 000 000	I. Élhető település T2 A városban elérhető közszolgáltatások minőségi fejlesztése	I. Központi belterület	TOP Plusz 1.2.1. Élhető települések
24	<b>Sporttelep fejlesztése</b>	Sporttelep fejlesztése - új műfüves pálya kialakítása, mobil lelátók építése, új műfüves és meglévő füves pálya pályavilágítás kiépítése, sportöltöző felújítása.	Kadarkút Város Önkormányzata	Kadarkút 123 hrsz. Sporttelep	2024 után	Projekt ötlet	200 000 000	I. Élhető település T2 A városban elérhető közszolgáltatások minőségi fejlesztése	I. Központi belterület	TOP Plusz 1.2.1. Élhető települések
25	<b>Id. Kapoli Antal Művelődési ház infrastruktúra fejlesztése</b>	Külső környezet udvar fejlesztése, belső terek padozatának felújítása, belső infrastruktúra fejlesztések, eszközbeszerzések.	Kadarkút Város Önkormányzata	Kadarkút, Petőfi S utca 1. - 352/2 hrsz.	2024 után	Projekt ötlet	50 000 000	I. Élhető település T2 A városban elérhető közszolgáltatások minőségi fejlesztése	I. Központi belterület	TOP Plusz 1.2.1. Élhető települések
26	<b>Egészségház eszközfejlesztése</b>	Fizioterápiás és labor eszközök beszerzése az Egészségház szolgáltatásainak fenntartásához és bővítéséhez.	Kadarkút Város Önkormányzata	Kadarkút, Fő u. 2.	2024 után	Projekt ötlet	50 000 000	I. Élhető település T2 A városban elérhető közszolgáltatások minőségi fejlesztése	I. Központi belterület	Magyar Falu Program
27	<b>Szociális alapszolgáltatások bővítése</b>	Jelzőrendszeres házi segítségnyújtás kialakítása a Kadarkúti Szociális Alapszolgáltatási Központban.	Kadarkút Város Önkormányzata	Kadarkút, Petőfi S. u. 12/A	2024 után	Projekt ötlet	50 000 000	I. Élhető település T2 A városban elérhető közszolgáltatások minőségi fejlesztése	I. Központi belterület	TOP Plusz 3.4.1. Fenntartható humán infrastruktúra
28	<b>Bölcsődei férőhelyek kialakítása</b>	Minibölcsőde mellett további férőhelyek kialakítása szükséges, a Fő utca 7. szám alatti önkormányzati ingatlanon megvalósítható.	Kadarkút Város Önkormányzata	Kadarkút, Fő u. 7.	2024 után	Projekt ötlet	120 000 000	I. Élhető település T2 A városban elérhető közszolgáltatások minőségi fejlesztése	I. Központi belterület	TOP Plusz 3.4.1. Fenntartható humán infrastruktúra
29	<b>Kadarkúti Városháza épület belső bővítése</b>	A Kadarkúti Közös Önkormányzati Hivatal épületének tetőtér beépítése, irattár kialakítása.	Kadarkút Város Önkormányzata	Kadarkút, Petőfi S u. 2.	2024 után	Projekt ötlet	30 000 000	I. Élhető település T2 A városban elérhető közszolgáltatások minőségi fejlesztése	I. Központi belterület	Magyar Falu Program
30	<b>Bér- és szolgálati lakások építése és felújítása</b>	Meglévő bérlakás és szolgálati lakás állomány állapotfelmérése és felújítása. Új önkormányzati bérlakások építése.	Kadarkút Város Önkormányzata	Kadarkút belterület, több helyszínen	2024 után	Projekt ötlet	200 000 000	I. Élhető település T2 A városban elérhető közszolgáltatások minőségi fejlesztése	I. Központi belterület	Magyar Falu Program



ssz.	A tervezett fejlesztés elnevezése	A tervezett fejlesztés rövid szöveges összefoglalása	Projektgazda	Megvalósítás helyszíne	Ütemezés	A fejlesztés előkészítettsége	A fejlesztés becsült költsége (bruttó Ft)	Fejlesztési terv szerinti stratégiai cél	Kapcsolódás területi célhoz (akcióterülethez)	Lehetséges pályázati forrás
31	<b>Rendezési terv készítése</b>	Kadarkút város településrendezési tervének felülvizsgálata, új településrendezési terv készítése a 419/2021. (VII. 15.) Korm. Rendelet előírásainak megfelelően.	Kadarkút Város Önkormányzata	Kadarkút teljes területe	2024 után	Projekt ötlet	20 000 000	I. Élhető település T2 A városban elérhető közszolgáltatások minőségi fejlesztése	Hálózatos projekt	Magyar Falu Program
32	<b>Művelődési ház energetikai korszerűsítése Kadarkúton</b>	A projekt során az id. Kapoli Antal Művelődési Ház energetikai korszerűsítése során az alábbi beavatkozások történnek: Az épület teljes külső felülete szigetelésre kerül, az 1,6 U értéknél rosszabb nyílászárók cseréje megtörténik. 32,5 kW kapacitású napelemes rendszer kerül kiépítésre. A fűtési rendszer részben megújul, az épület egy részében marad a kondenzációs kazán, illetve új hőszivattyús rendszer kerül kiépítésre, valamint megújul a fűtési rendszer szekunder oldala.	Kadarkút Város Önkormányzata	Kadarkút, Petőfi S utca 1. - 352/2 hrsz.	2023-2024	Előkészített, megvalósítás folyamatban	199 936 455	II. Fenntartható város T1: Közintézmények és helyi vállalkozások energiahatékonyságának javítása, megújuló energiaforrások kiaknázásának növelése	I. Központi belterület	TOP Plusz 2.1.1. Önkormányzati épületek energetikai korszerűsítése
33	<b>Kadarkúti Városháza épületének energetikai korszerűsítése</b>	A Városháza épület fűtés-hűtés korszerűsítése, árnyékolástechnika. a Hivatal épületénél fedett gépkocsibeállók kialakítása, napelemes parkoló fedéssel.	Kadarkút Város Önkormányzata	Kadarkút, Petőfi S u 2.	2024 után	Projekt ötlet	200 000 000	II. Fenntartható város T1: Közintézmények és helyi vállalkozások energiahatékonyságának javítása, megújuló energiaforrások kiaknázásának növelése	I. Központi belterület	TOP Plusz 2.1.1. Önkormányzati épületek energetikai korszerűsítése
34	<b>Tűzoltóság épületének energetikai fejlesztése</b>	Megújuló energia, fűtés, hűtés, energiahatékonyság növelés (szigetelés).	Kadarkút Város Önkormányzata	Kadarkút, Petőfi S utca 6.	2024 után	Projekt ötlet	60 000 000	II. Fenntartható város T1: Közintézmények és helyi vállalkozások energiahatékonyságának javítása, megújuló energiaforrások kiaknázásának növelése	I. Központi belterület	TOP Plusz 2.1.1. Önkormányzati épületek energetikai korszerűsítése
35	<b>Önkormányzati telephelyek energetikai korszerűsítése</b>	Önkormányzati telephelyek energetikai korszerűsítése: épület-, elektromos hálózat, fűtés felújítás, energetikai korszerűsítés.	Kadarkút Város Önkormányzata	Kadarkút, Fő utca 22-24. és Petőfi S. utca 7. (Kadarkút 336 és 355 hrsz.)	2024 után	Projekt ötlet	150 000 000	II. Fenntartható város T1: Közintézmények és helyi vállalkozások energiahatékonyságának javítása, megújuló energiaforrások kiaknázásának növelése	I. Központi belterület	TOP Plusz 2.1.1. Önkormányzati épületek energetikai korszerűsítése



ssz.	A tervezett fejlesztés elnevezése	A tervezett fejlesztés rövid szöveges összefoglalása	Projektgazda	Megvalósítás helyszíne	Ütemezés	A fejlesztés előkészítettsége	A fejlesztés becsült költsége (bruttó Ft)	Fejlesztési terv szerinti stratégiai cél	Kapcsolódás területi célhoz (akcióterülethez)	Lehetséges pályázati forrás
36	<b>Napelempark létesítése</b>	Városi napelempark létesítése.	Kadarkút Város Önkormányzata	Kadarkút 121/21 és 121/26 hrsz.	2024 után	Projekt ötlet	300 000 000	II. Fenntartható város T1: Közintézmények és helyi vállalkozások energiahatékonyságának javítása, megújuló energiaforrások kiaknázásának növelése	Akcióterületen kívül	KEHOP Plusz 4. Megújuló energiagazdaság
37	<b>Városi mezőgazdasági program</b>	Üvegház, fóliasátrak, kút fúrás, gépek, eszközök beszerzése, épületfelújítás.	Kadarkút Város Önkormányzata	Kadarkút belterület	2024 után	Projekt ötlet	300 000 000	II. Fenntartható város T2: Helyi termékek előállításának és piacra jutásának támogatása	I. Központi belterület	Vidékfejlesztési Program
38	<b>Helyi termékek piacra jutásának támogatása</b>	Helyi termék elárusító helyek fejlesztése, helyi termék marketing támogatása.	Kadarkút Város Önkormányzata	Kadarkút belterület	2024 után	Projekt ötlet	100 000 000	II. Fenntartható város T2: Helyi termékek előállításának és piacra jutásának támogatása	I. Központi belterület	TOP Plusz 1.1.1. Helyi gazdaságfejlesztés
39	<b>Akác Vendéglő újrainyítása</b>	Akác Vendéglő újrainyítása I. ütem. Az önkormányzat tulajdonában lévő Akác Vendéglő felújítása, energetikai fejlesztés, eszközbeszerzés.	Kadarkút Város Önkormányzata	Kadarkút 384/5 hrsz.	2023-2024	Előkészített, megvalósítás folyamatban	178 808 954	III. Aktív város T1 Befektetések ösztönzése, a város vonzerejének növelése	I. Központi belterület	BM/8001-9/2021 TO alapján - Gazdaságélénkítő Program
40	<b>Ipari park kialakítása</b>	Zöldmezős beruházás keretében 3-4 ha területen ipari park kialakítása területvásárlással. Terület közművesítés, utépítés. Helyi ipar bővítésének ösztönzése, meglévő vállalkozások fennmaradásának támogatása, új vállalkozások létrehozásának és letelepedésének ösztönzése a cél.	Kadarkút Város Önkormányzata	Kadarkút Gazdasági terület	2024 után	Projekt ötlet	600 000 000	III. Aktív város T1 Befektetések ösztönzése, a város vonzerejének növelése	II. Gazdasági terület	TOP Plusz 1.1.1. Helyi gazdaságfejlesztés
41	<b>Repülőtér leszállópálya építése</b>	Szilárd burkolatú leszállópálya és gurulóút kiépítése. Leszállópálya fénytechnika kiépítése.	FLY-COOP Kft.	Kadarkút Reptér 0149/19 hrsz.	2024 után	Projekt ötlet	1 700 000 000	III. Aktív város T1 Befektetések ösztönzése, a város vonzerejének növelése	II. Gazdasági terület	GINOP Plusz 1. Vállalkozásfejlesztés
42	<b>Légijármű gyártás infrastrukturális feltételeinek kialakítása</b>	Festőhangár építése fűthető festőkabinnal. Repülőtér megújuló energetikai korszerűsítése. Autogiro légijármű gyártásához szükséges műhely épületek megépítése és a gyártáshoz szükséges berendezések beszerzése. Repülőgép tárolóhangár építése. Munkásszállás építése.	FLY-COOP Kft.	Kadarkút Reptér 0149/19 hrsz.	2024 után	Projekt ötlet	3 200 000 000	III. Aktív város T1 Befektetések ösztönzése, a város vonzerejének növelése	II. Gazdasági terület	GINOP Plusz 1. Vállalkozásfejlesztés
43	<b>Pilótaképzés infrastrukturális feltételeinek kialakítása</b>	Oktató komplexum létesítése: tanterem, tanműhelyek megépítése, szimulátor telepítése.	FLY-COOP Kft., KSZC Jálics Ernő Szakképző Iskola és Szakiskola	Kadarkút Reptér 0149/19 hrsz.	2024 után	Projekt ötlet	1 000 000 000	III. Aktív város T1 Befektetések ösztönzése, a város vonzerejének növelése	II. Gazdasági terület	GINOP Plusz 1. Vállalkozásfejlesztés

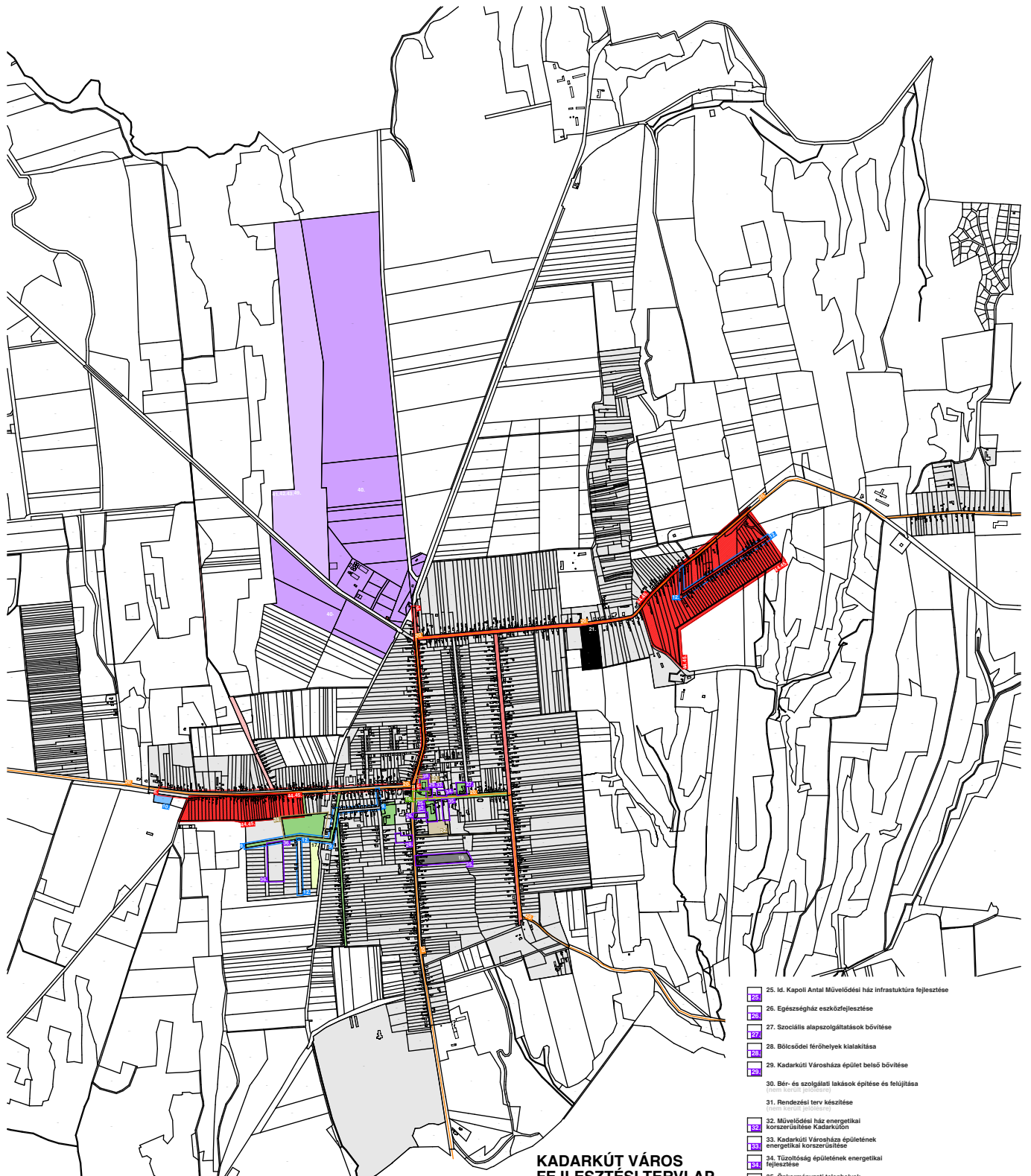
ssz.	A tervezett fejlesztés elnevezése	A tervezett fejlesztés rövid szöveges összefoglalása	Projektgazda	Megvalósítás helyszíne	Ütemezés	A fejlesztés előkészítettsége	A fejlesztés becsült költsége (bruttó Ft)	Fejlesztési terv szerinti stratégiai cél	Kapcsolódás területi célhoz (akcióterülethez)	Lehetséges pályázati forrás
44	<b>Szegregációval veszélyeztetett területek fejlesztése</b>	A Körmenyi és Dózsa Gy. utca és Árpád utca területén lévő szegregációval veszélyeztetett területeken érdekképviselői, közösségi és szabadidős tér kialakítása.	Kadarkút Város Önkormányzata, Magyar Máltai Szeretetszolgálat	Kadarkút Körmenyi, Dózsa Gy. és Árpád utca	2024 után	Projekt ötlet	100 000 000	III. Aktív város T2 Közösségfejlesztés, lakosság aktivitásának növelése, leszakadó népesség támogatása	I. Központi belterület	TOP Plusz 1.2.2. Szociális célú városrehabilitáció
45	<b>Szegregációval veszélyeztetett területeken koncentráltan megnyilvánuló társadalmi problémák komplex kezelése</b>	A Körmenyi és Dózsa Gy. utca és Árpád utca területén lévő szegregációval veszélyeztetett területeken társadalmi együttműködés erősítését szolgáló helyi szintű komplex programok megvalósítása.	Kadarkút Város Önkormányzata, Magyar Máltai Szeretetszolgálat	Kadarkút Körmenyi, Dózsa Gy. és Árpád utca	2024 után	Projekt ötlet	100 000 000	III. Aktív város T2 Közösségfejlesztés, lakosság aktivitásának növelése, leszakadó népesség támogatása	I. Központi belterület	TOP Plusz 3.1.2. Szociális célú városrehabilitáció (ESZA+)
46	<b>Foglalkoztatási együttműködések ösztönzése</b>	A helyi foglalkoztatási együttműködések elősegítése, célzott munkaerő képzési és foglalkoztatás támogatási akciók megvalósítása.	Somogy Megyei Önkormányzat, Kadarkút Város Önkormányzata	Kadarkút teljes területe	2024 után	Projekt ötlet	150 000 000	III. Aktív város T2 Közösségfejlesztés, lakosság aktivitásának növelése, leszakadó népesség támogatása	Hálózatos projekt	TOP PLUSZ 3.1.1. Megyei foglalkoztatási-gazdaságfejlesztési együttműködések
47	<b>A kadarkúti fiatalok helyben maradásának ösztönzése</b>	Ifjúsági civil szervezetek megalakulásának, működésének támogatása, fiatalok bevonása a közösségi életbe. A fiatal közösségek saját kezdeményezésű programjainak támogatása. A helyi fiatalok munkához jutásának elősegítése (kompetenciafejlesztés, ismeretátadó programok, munkaadók bevonása).	Kadarkút Város Önkormányzata	Kadarkút teljes területe	2024 után	Projekt ötlet	150 000 000	III. Aktív város T2 Közösségfejlesztés, lakosság aktivitásának növelése, leszakadó népesség támogatása	Hálózatos projekt	TOP PLUSZ 3.1.3. Helyi humán fejlesztések
48	<b>Helyi közösségfejlesztő programok támogatása</b>	A helyi identitás és a társadalmi együttműködés erősítését szolgáló helyi szintű komplex közösségfejlesztő programok megvalósítása a helyi civil szervezetek aktív részvételével.	Kadarkút Város Önkormányzata, helyi civil szervezetek	Kadarkút teljes területe	2024 után	Projekt ötlet	150 000 000	III. Aktív város T2 Közösségfejlesztés, lakosság aktivitásának növelése, leszakadó népesség támogatása	Hálózatos projekt	TOP PLUSZ 3.1.3. Helyi humán fejlesztések
49	<b>Kadarkúti repülőnapok megszervezése</b>	Kadarkúti repülőnapok megszervezése évi egy alkalommal. Ehhez szükséges felszerelések beszerzése, a rendezvények megszervezése.	FLY-COOP Kft., Kadarkút Város Önkormányzata	Kadarkút Reptér 0149/19 hrsz.	2024 után	Projekt ötlet	200 000 000	III. Aktív város T2 Közösségfejlesztés, lakosság aktivitásának növelése, leszakadó népesség támogatása	Hálózatos projekt	TOP PLUSZ 3.1.3. Helyi humán fejlesztések

10. táblázat: A stratégiai célok megvalósítását szolgáló beavatkozások

### 3.4 Fejlesztési tervlap

A fejlesztési tervlap - a településrendezési terv megalapozásához, a teljes közigazgatási területre - az általános használatú területek figyelembevételével meghatározza a stratégia és a cselekvési program, kiemelten a céladatok és a fejlesztési akcióterületek térbeli összefüggéseit, azok rendszerét, továbbá a település működéséhez szükséges meglévő és tervezett zöldinfrastruktúra-elemek térbeli kialakítását, elrendezését és településszerkezeti szerepét.

A fejlesztési tervlapot az alábbi ábra mutatja.



### KADARKÚT VÁROS FEJLESZTÉSI TERV LAP 1:30.000

#### A tervezett fejlesztés elnevezése

- Birtokhatár
- Épületkontúr
- Belterület
- Küterület
- 1. Településfejlesztés Kadarkúton
- 2. Járdafejlesztés
- 3. Jétszórter kialakítása
- 4. Béke és Dózsa György utca útfejlesztése Kadarkúton
- 5. Körömdi utca útszélesítés
- 6. Közlekedésbiztonság javítása
- 7. Önkormányzati belterületi utak felújítása (nem került jelölésre)
- 8. Önkormányzati külterületi utak felújítása, fejlesztése (nem került jelölésre)

- 9. Ady Endre utca vízelvezetése
- 10. Ivóvíz víziközmű fejlesztése
- 11. Meglévő ivóvíz víziközmű felújítása (nem került jelölésre)
- 12. Szennyvízcsatorna-hálózat bővítése
- 13. Meglévő szennyvíz víziközmű felújítása (nem került jelölésre)
- 14. Autóbuszok parkolására telephely kialakítása
- 15. Autóbuszvárók, öblözetek felújítása, kialakítása (nem került jelölésre)
- 16. Központi buszvárhoz tartozó autóbuszöböl felújítása
- 17. Városi rekreációs területek fejlesztése
- 18. Kadarkút okosváros fejlesztések (nem került jelölésre)
- 19. Garázsépítés önkormányzati gépjárművek részére
- 20. Téréségi jelentőségű kerékpárút fejlesztése
- 21. Temetők fejlesztése
- 22. Városi sportszarnok és tanuszoda építése
- 23. Sportpark kialakítása
- 24. Sporttelep fejlesztése

- 25. Id. Kapoli Antal Művelődési ház infrastruktúra fejlesztése
- 26. Egészségház eszközfejlesztése
- 27. Szociális alapszolgáltatások bővítése
- 28. Bölcsődei férőhelyek kialakítása
- 29. Kadarkúti Városháza épület belső bővítése
- 30. Bér- és szolgálati lakások építése és felújítása (nem került jelölésre)
- 31. Rendezési terv készítése (nem került jelölésre)
- 32. Művelődési ház energetikai korszerűsítése Kadarkúton
- 33. Kadarkúti Városháza épületének energetikai korszerűsítése
- 34. Tűzoltóság épületének energetikai fejlesztése
- 35. Önkormányzati telephelyek energetikai korszerűsítése
- 36. Naplempark létesítése
- 37. Városi mezőgazdasági program
- 38. Helyi termékek piacra jutásának támogatása (nem került jelölésre)
- 39. Akác Vendéglő újranyitása
- 40. Ipari park kialakítása
- 41. Repülőter leszállópálya építése
- 42. Légijármű gyártás infrastrukturális feltételeinek kialakítása
- 43. Pilótaképzés infrastrukturális feltételeinek kialakítása
- 44. Szegregációval veszélyeztetett területek fejlesztése
- 45. Szegregációval veszélyeztetett területeken koncentráltan meggyívnáuló társadalmi problémák komplex kezelése
- 46. Foglalkoztatási együttműködések ösztönzése (nem került jelölésre)
- 47. A kadarkúti fiatalok helyben maradásának ösztönzése (nem került jelölésre)
- 48. Helyi közösségfejlesztő programok támogatása (nem került jelölésre)
- 49. Kadarkúti repülőnapok megszervezése

57. ábra: Kadarkút településfejlesztési tervlap